

PROJEKT BUDOWLANY

DLA ZAMIERZENIA INWESTYCYJNEGO OBEJMUJĄCEGO:
REMONT POMNIKA „POLEGŁYM ZA OJCZYZNĘ W WALCE
Z NAJEŹDZCĄ HITLEROWSKIM W LATACH 1939 – 1945”
WRAZ Z WYKONANIEM ELEMENTÓW MAŁEJ ARCHITEKTURY
W JEGO OTOCZENIU NA DZ. NR 1837/2 W ŻABNIE PRZY
SKRZYŻOWANIU ULIC W. JAGIEŁŁY I J. PIŁSUDSKIEGO

INWESTOR: **GMINA ŻABNO, Ul. W. Jagiełły 1,
33-240 ŻABNO**

Zespół projektowy:

	PROJEKTOWAŁ:	PODPIS:
ARCHITEKTURA		

Tarnów. 04 - 05. 2013 r.

OPRACOWANIE ZAWIERA:

A. OPIS TECHNICZNY

A. Opis do projektu zagospodarowania działki.

B. Informacja /wytyczne/ do planu bezpieczeństwa i ochrony zdrowia.

OPIS TECHNICZNY:

1. Podstawa opracowania.
2. Stan formalno – prawny.
3. Przedmiot opracowania.
4. Warunki geologiczne gruntu, warunki geotechniczne gruntu.
5. Dane ogólne – krótka historia pomnika.
 - Układ funkcjonalny zamierzenia inwestycyjnego
 - Rozwiązania remontowe i projektowe wraz z architekturą obiektu
 - Dane liczbowe
6. Dane konstrukcyjno – materiałowe.
7. Instalacje i izolacje.

B. SPIS RYSUNKÓW

- | | |
|------------------------------------|-------|
| 1. Projekt zagospodarowania terenu | 1:500 |
| 2. Rzut podstawowy | 1:25 |
| 3. Widok frontowy zachodni | 1:25 |
| 4. Widok tylny wschodni | 1:25 |
| 5. Widok boczny południowy | 1:25 |
| 6. Widok boczny północny | 1:25 |

Kolorystyka pomnika

- | | |
|----------------------------|------|
| 1. Rzut podstawowy | 1:25 |
| 2. Rzut podstawowy | 1:25 |
| 3. Widok frontowy zachodni | 1:25 |
| 4. Widok tylny wschodni | 1:25 |
| 5. Widok boczny południowy | 1:25 |
| 6. Widok boczny północny | 1:25 |

Inwentaryzacja fotograficzna stanu istniejącego

A. OPIS DO PROJEKTU ZAGOSPODAROWANIA TERENU

Projektowane zamierzenie inwestycyjne jest bardzo istotne, i zarazem bardzo charakterystyczna dla miasta Żabna. Obiektem tym jest pomnik „POLEGŁYM ZA OJCZYZNĘ W WALCE Z NAJEŹDZCĄ HITLEROWSKIM W LATACH 1939-1945”.

Zagospodarowanie terenu obejmuje obecne miejsce usytuowania pomnika. W ramach zagospodarowania terenu istotną rzeczą będzie projektowanie nowych elementów małej architektury: ogrodzenie (słupki granitowe z łańcuchem żeliwnym), wymiana podłoża z kostki betonowej z krawężnikiem betonowym na kostkę granitową z krawężnikiem granitowym, nowy znicz na gaz, nowe kwietniki, orzeł – godło Polski, miejsce przechowywania pojemników z miejsc pamięci. Pozostałe części pomnika są elementami istniejącymi, które zostaną wyremontowane i odnowione: główny obelisk, herb, płyta pomnika, schody.

Terenem inwestycji jest bliskie centrum miasta Żabna, nieopodal Rynku – przy skrzyżowaniu dwóch głównych ulic; Władysława Jagiełły i Józefa Piłsudskiego. Wejście na teren pomnika odbywa się właśnie z chodników tych ulic.

Przy pomniku zlokalizowane są istniejące miejsca do siedzenia.

Na całym terenie inwestycji NIE PRZEWIDUJE SIĘ WYCIECIA DRZEW. Przedmiotowa inwestycja nie zacieńcza działek sąsiednich.

1. Rodzaj inwestycji.

REMONT POMNIKA „POLEGŁYM ZA OJCZYZNĘ W WALCE Z NAJEŹDZCĄ HITLEROWSKIM W LATACH 1939 – 1945” WRAZ Z WYKONANIEM ELEMENTÓW MAŁEJ ARCHITEKTURY W JEGO OTOCZENIU NA DZ. NR 1837/2 W ŻABNIE PRZY SKRZYŻOWANIU ULIC W. JAGIEŁŁY I J. PIŁSUDSKIEGO.

2. Obsługa w zakresie komunikacji i infrastruktury technicznej.

Projektowany i remontowany obiekt będzie obsługiwany komunikacyjnie od dróg publicznych (gminnych); Władysława Jagiełły i Józefa Piłsudskiego.

3. Wymagania dotyczące ochrony interesów osób trzecich.

Przedmiotowa inwestycja nie pozbawia osób trzecich dostępu do drogi publicznej oraz nie utrudnia im korzystania z mediów.

4. Zagrożenie sanitarne.

Nie występuje.

5. Zacienienie działek sąsiednich.

Nie występuje.

7. Wymagania w zakresie ochrony środowiska i zdrowia ludzi.

Nie występuje.

8. Wymagania w zakresie ochrony dziedzictwa kulturowego i zabytków oraz dóbr kultury współczesnej.

Pomnik powstał w roku 1966 jak dowód czci i pamięci poległym rodakom za walkę o wolność ojczyzny, ale również w celu upamiętnienia 700 lecia miasta Żabna. Stąd też na 7 elemencie – 10 elementowego obelisku umiejscowiono herb Żabna który będzie odnowiony. Pomnik nie jest zabytkiem, ale należy go uznawać za element dziedzictwa kulturowego podlegającego ochronie, dlatego też nie będzie zmieniony tylko wyremontowany i wzbogacony o nowe elementy.

B. INFORMACJA /WYTYCZNE/ DO PLANU BEZPIECZEŃSTWA I OCHRONY ZDROWIA

1. Zakres robót dla całego zamierzenia budowlanego oraz kolejność realizacji.

Projektowane przedsięwzięcie inwestycyjne zakresem swym obejmuje: **REMONT POMNIKA „POLEGŁYM ZA OJCZYZNĘ W WALCE Z NAJEZDZCĄ HITLEROWSKIM W LATACH 1939 – 1945” WRAZ Z WYKONANIEM ELEMENTÓW MAŁEJ ARCHITEKTURY W JEGO OTOCZENIU NA DZ. NR 1837/2 W ŻABNIE PRZY SKRZYŻOWANIU ULIC W. JAGIEŁŁY I J. PIŁSUDSKIEGO.**

Zagospodarowanie terenu obejmować będzie:

- Płyta pomnika; główny obeliski z orłem na szczycie i herbem Żabna, dwa kwietniki, znicz, miejsce przechowania urn z ziemią z miejsc pamięci.
- Zagospodarowanie terenu w bezpośredniej bliskości płyty pomnika; schody wejściowe na teren płyty pomnika, ogrodzenie (słupki granitowe z łańcuchem żeliwnym)

Roboty budowlane przebiegać będą w następującej kolejności:

- Roboty ziemne: wkopanie otworów na fundament pod słupki ogrodzenia,
- wymiana kostki brukowej obok płyty chodnika z betonowej na granitową,
- obłożenie płytami graniowymi płyty pomnika, schodów i obeliska głównego pomnika,
- montaż nowej płyty na obelisku głównym z nazwami miejsc pamięci,
- montaż płyty do przechowywania urn z miejsc pamięci,
- montaż orła i herbu,
- montaż słupków ogrodzeniowych z łańcuchem.

2. Wykaz istniejących obiektów budowlanych.

Przedmiotowy teren jest obecnie zabudowany (zagospodarowany) istniejącym pomnikiem.

3. Wskazania elementów zagospodarowania działki, które mogą stwarzać zagrożenie bezpieczeństwa i zdrowia ludzi.

Na przedmiotowej działce nie występują elementy mogące stwarzać zagrożenie bezpieczeństwa i zdrowia ludzi.

4. Wskazania dotyczące przewidywanych zagrożeń występujących podczas realizacji robót budowlanych.

Podczas realizacji projektowanego przedsięwzięcia mogą wystąpić następujące zagrożenia dla wykonawców:

Roboty ziemne.

- Montaż płyt granitowych na wysokości (obelisk), montaż orła, montaż herbu,
- Pozostałe roboty montażowe np. okładanie nowymi płytami granitowymi, układanie nowej kostki i krawężników granitowych, wykonanie ogrodzenia.

Obsługa urządzeń i maszyn elektrycznych, gazowych.

5. Wskazania sposobu prowadzenia instruktażu pracowników przed przystąpieniem do realizacji robót szczególnie niebezpiecznych.

Pracodawca powinien zapewnić bezpośredni nadzór nad pracami budowlanymi. W tym celu winien wyznaczyć odpowiednie kompetentne osoby, które będą pełniły na budowie odpowiednie funkcje np. kierownik budowy, inspektor nadzoru itp. Powinien również zapewnić środki zabezpieczające, jak również instruktaż pracowników obejmujący: imienny podział prac, kolejność wykonywania zadań oraz wymagania BHP przy poszczególnych pracach.

Jest on zobowiązany udostępnić pracownikom, do stałego korzystania aktualne instrukcje bezpieczeństwa i higieny pracy dotyczące:

- stosowanych procesów technologicznych oraz wykonywania prac związanych z zagrożeniami wypadkowymi lub zagrożeniami pracowników,
- obsługi maszyn i innych urządzeń technicznych,

- postępowania z materiałami szkodliwymi dla zdrowia i niebezpiecznymi,
- udzielania pierwszej pomocy,

Osoby prowadzące prace budowlane winny posiadać przeszkolenie w zakresie BHP.

6. Wskazanie środków technicznych i organizacyjnych, zapobiegających niebezpieczeństwom wynikającym z wykonywania robót budowlanych w strefach szczególnego zagrożenia zdrowia lub w ich sąsiedztwie, w tym zapewniających bezpieczną i sprawną komunikację, umożliwiającą szybką ewakuację.

W zakresie robót montażowych i szlifierskich.

- roboty montażowe i szlifierskie mogą być wykonywane zgodnie z instrukcją organizacji montażu oraz rodzajem używanych maszyn i innych urządzeń technicznych,

W zakresie robót zbrojarskich i betoniarskich.

- pręty zbrojarskie w czasie transportu powinny być zabezpieczone przed przemieszczaniem się w kierunku poprzecznym i podłużnym,
- chodzenie po ułożonych elementach zbrojenia jest zabronione,
- opróżnianie pojemnika z mieszanki betonowej powinno odbywać się stopniowo i równomiernie, aby nie dopuścić do przeciążenia deskowania,
- wylewanie mieszanki betonowej w deskowanie z wysokości większej niż 1 m jest zabronione.

Wszyscy pracownicy winni być wyposażeni w ubranie robocze i ochronne oraz dodatkowo elementy ochronne: kaski, okulary, rękawice w zależności od charakteru prowadzonych prac.

Podczas realizacji projektowanej inwestycji należy w szczególności stosować się do wymagań określonych w n/w aktach prawnych:

1. Ustawa z dnia 26 czerwca 1974 roku – Kodeks pracy (Dz. U. z 1998r. Nr 21, poz. 94 z późniejszymi zmianami).
2. Ustawa z dnia 7 lipca 1994r. – Prawo budowlane (Dz. U. z 2000r. Nr 106, poz. 1126 z późniejszymi zmianami).
3. Rozporządzenie Ministra Pracy i Polityki Socjalnej z dnia 26 września 1996r. w sprawie szczegółowych zasad szkolenia w dziedzinie bezpieczeństwa i higieny pracy (Dz. U. z 1997r. Nr 62, poz. 844).
4. Rozporządzenie Ministra Pracy i Polityki Socjalnej z dnia 28 maja 1996r. w sprawie szczegółowych zasad szkolenia w dziedzinie bezpieczeństwa i higieny pracy (Dz. U. z 1997r. Nr 62, poz. 285).
5. Rozporządzenie Ministra Pracy i Polityki Socjalnej z dnia 20 września 2001r. w sprawie bezpieczeństwa i higieny pracy podczas eksploatacji maszyn i innych urządzeń do robót ziemnych, budowlanych i drogowych (Dz. U. z 2000r. Nr 118, poz. 1263).
6. Rozporządzenie Ministra Pracy i Polityki Socjalnej z dnia 14 marca 2000r. w sprawie bezpieczeństwa i higieny pracy przy ręcznych pracach transportowych (Dz. U. z 2000r. Nr 26, poz. 313).
7. Rozporządzenie Ministra Pracy i Polityki Socjalnej z dnia 28 maja 1996r. w sprawie rodzajów prac, które powinny być wykonywane przez co najmniej dwie osoby (Dz. U. z 1996r. Nr 62, poz. 288).
8. Rozporządzenie Ministra Pracy i Polityki Socjalnej z dnia 23 czerwca 2003r. w sprawie informacji dotyczącej bezpieczeństwa i ochrony zdrowia oraz planu bezpieczeństwa i ochrony zdrowia (Dz. U. z 2003r. Nr 120, poz. 1126).
9. Rozporządzenie Ministra Pracy i Polityki Socjalnej z dnia 6 lutego 2003r. w sprawie bezpieczeństwa i higieny pracy podczas wykonywania robót budowlanych (Dz. U. z 2003r. Nr 47, poz. 401)

OPIS TECHNICZNY

DLA ZAMIERZENIA INWESTYCYJNEGO OBEJMUJĄCEGO -REMONT POMNIKA „POLEGŁYM ZA OJCZYZNĘ W WALCE Z NAJEŹDZCĄ HITLEROWSKIM W LATACH 1939 – 1945” WRAZ Z WYKONANIEM ELEMENTÓW MAŁEJ ARCHITEKTURY W JEGO OTOCZENIU NA DZ. NR 1837/2 W ŻABNIE PRZY SKRZYŻOWANIU ULIC W. JAGIEŁŁY I J. PIŁSUDSKIEGO.

1. Podstawa opracowania

- zlecenie inwestora,
- wizja w terenie,
- inwentaryzacja stanu istniejącego; architektoniczno – budowlana i fotograficzna,
- podkład geodezyjny działki w skali 1:500.

2. Stan formalno - prawny

Adres lokalizacji obiektu: Żabno, skrzyżowanie ulic Jagiełły i Piłsudskiego dz. Nr 1837/2.

Inwestor: Gmina Żabno, ul. Jagiełły 1.

Działka jest własnością inwestora.

3. Przedmiot opracowania

Przedmiotem niniejszego opracowania jest projekt budowlany remontu pomnika „poległym za ojczyznę w walce z najeźdźcą hitlerowskim w latach 1939 – 1945” wraz z wykonaniem elementów małej architektury w jego otoczeniu na dz. nr 1837/2 w Żabnie przy skrzyżowaniu ulic W. Jagiełły i J. Piłsudskiego.

4. Warunki geologiczne, kategoria geotechniczna gruntu.

Dla przedmiotowej inwestycji przyjęto założenie; grunty w strefie posadowienia nośne.

- normowy jednostkowy odpór gruntu przyjęto $q=0,14$ Mpa,
- poziom wód gruntowych poniżej posadowienia fundamentów pod słupki ogrodzeniowe.

5. Dane ogólne – krótka historia pomnika

Pięknym ukoronowaniem działalności gospodarczej Żabna były obchody w dniach 22-24 lipca 1966 r. z okazji jego 700 lecia istnienia. W czasie tych obchodów wykonano wiele prac remontowo – porządkowych w centrum Żabna. W czasie obchodów jubileuszu odsłonięto przy zbiegu ul. Jagiełły i wówczas ul. Świerczewskiego (obecnie ul. Piłsudskiego) pomnik ku czci ofiar II wojny światowej. Wszystkie elementy pomnika są dziełem Zakładu Doskonalenia Zawodowego i Miejskiego Zakładu Gospodarki Komunalnej i Mieszkaniowej. Głównym projektantem był arch. Otto Schier, a wykonawcą mgr inż. Zdzisław Lasak. Uczczenie 700 lecia Żabna, to również umieszczenie na 7 elemencie herbu Żabna, na 10 elementowym pomniku.

UKŁAD FUNKCJONALNY ZAMIERZENIA INWESTYCYJNEGO

Na teren opisywanej inwestycji prowadzą dwa dojścia: pierwsze z chodnika ulicy Piłsudskiego i drugie z chodnika ulicy Jagiełły. Na teren samego pomnika prowadzi jedno wejście – na wprost schodów wejściowych na górna płytę pomnika. Pomnik w swoim założeniu jest dwupoziomowy. Dolny poziom to plac z kostki granitowej, ogrodzony nowym ogrodzeniem (słupki z łańcuchem) oraz górny poziom na który prowadzą schody. Na poziomie górnym zlokalizowany jest; główny obelisk z wmurowanymi tablicami pamięci, przeprojektowany znicz na butlę gazową, nowe dwa kwietniki. Tuż obok obelisku zlokalizowane będzie w płycie i tuż pod płytą miejsce składowania ziemi z miejsc pamięci. Na głównym obelisku oprócz dwóch płyt umieszczona będzie na szczycie rzeźba orła oraz herb Żabna.

ROZWIĄZANIA REMONTOWE I PROJEKTOWE WRAZ Z ARCHITEKTURĄ OBIEKTU

Remontowany i uzupełniony obiektami małej architektury pomnik pełnił funkcję patriotycznego miejsca pamięci o charakterze użyteczności publicznej. W tym miejscu odbywają się uroczystości patriotyczne z okazji Świąt Państwowych np. 2,3 – maja Święto Konstytucji i Flagi Państwowej czy 11 listopada z okazji Święta Niepodległości. Całość obiektu nie ulega zasadniczym zmianom. Układ funkcjonalny i kształt całości nie będzie zmieniany. Ten sam obelisk, ta sama płyta dolna i górna pomnika. Poddany zostanie jedynie remontowi. Dolna płyta pomnika będzie miała wymienioną kostkę brukową betonową na kostkę granitową, krawężniki betonowe na granitowe, na podsypce cementowo - piaskowej. Płyta górna będzie obłożona płytami granitowymi w kolorze ciemno szarym (palonymi, matowymi bez połysku – antypoślizgowy) gr. 3 cm, o wymiarach, zgodnie z rysunkami projektu. Obramowanie boczne górnej płyty 12 cm, gr. 3 cm, granit - ciemno szary. Główny obelisk obłożony płytą szlifowaną na wysoki połysk z jasnego granitu kontrastującego z płytą górną pomnika o gr. 3 cm i wymiarach zgodnie z rysunkami. Fuga pomiędzy płytami obeliska wykonana będzie z granitu ciemno szarego w wymiarach (patrz rysunek). Schody będą wykonane z palonego matowego granitu w kolorze ciemno szarym, alternatywnie w kolorze jasno szarym tworzącym jakby dywanik przed obeliskiem dając wrażenie, że jest to nadal część obelisku już w formie poziomej przechodząc dalej na schody. To będą elementy remontowane.

Nowe elementy małej architektury wzbogacające obecny pomnik to: rzeźba orła ze sztucznego kamienia – (żywica epoksydowa pn. SZTUCZNY BRAŹ) na szczycie pomnika i herb Żabna z ciemno szarego granitu, dwa nowe kwietniki z jasno szarego granitu i znicz z jasno szarego granitu z drzwiczkami – odlew żeliwny – płomień z butli gazowej odpalany w czasie uroczystości patriotycznych. Dodatkowa płyta w wygrawerowanymi miejscami pamięci (wielkie bitwy, miejsca martyrologii) np. Monte Casino, Lenino, Oświęcim, Katyń. Dodatkowo tuż obok obeliska projektuje się miejsce składowania i przechowywania urn z ziemią z miejsc pamięci, betonowy odlew obłożony granitem od góry. Elementy projektowane małej architektury to ogrodzenie terenu pomnika wykonane w sposób: jako fundament słupki żelbetowe lub żelbet wylewany na mokro z metalowymi markami do których będą zamocowane elementy granitowe słupka wychodzące nad ziemię o grubości 30 cm, z ściętym daszkiem w kopertę bez kapinosa - na wysokość 60 cm. Słupki będą połączone łańcuchem żeliwnym o o ogniwie 12cm x 8cm. Jasno szary granit to wedle uznania inwestora może być np. visconwhite lub casmihl, a ciemno szary to np. rojalblack lub jachlblack.

Dane liczbowe

oraz rozwiązania projektowe nowych elementów: ORZEŁ, HERB ŻABNA, ZNICZ, KWIETNIKI.

ORZEŁ:

Orzeł będzie wykonany ze sztucznego kamienia – (żywica epoksydowa pn. SZTUCZNY BRĄZ), który w swoim wyrazie jednoznacznie winien się kojarzyć z godłem Polski. Będzie posiadał koronę oraz rozpostarte skrzydła, dając obserwatorowi wrażenie że będzie się właśnie za moment wzbijał do lotu. Forma orła winna być bardzo dynamiczna a nawet trochę agresywna, sugerując swoją postawą i wyrazem dumę, odwagę i zryw do walki. Podstawowe wymiary orła będą wynosić; od frontu i od tyłu: szerokość całej rzeźby wraz z rozpostartymi skrzydłami 130 cm, wysokość bez podstawy min. 90 cm. Podstawa z ciemno – szarego granitu wykonana w celu łatwiejszego montażu orła na szczycie obeliska. Maksymalna wysokość podstawy 10 cm. Długość i szerokość podstawy nie może wykroczać poza rozmiar obeliska czyli maksymalnie 100 x 50 cm. Orzeł nie może być przedstawiony w formie statycznej, lecz w formie dynamicznej.

Uwaga – nie należy sugerować się wymiarami orła podanymi na rysunkach – są nieaktualne.

HERB ŻABNA:

Wykonany z ciemno – szarego granitu (polerowana na połysk płyta) o wymiarach zbliżonych do istniejącego herbu czyli szerokość około 65 cm, wysokość również około 65 cm. Grubość płyty około 3 – 5 cm. Elementy herbu: topór, półksiężyc i gwiazda wykonane z jasno szarego granitu – szlifowanego na połysk.

ZNICZ:

Wykonany z jasno – szarego granitu (polerowana na połysk płyta). Grubość płyty około 3 – 5 cm. Palnik znicza, wykonany z żeliwa (odlew) w kolorze czarnym. Drzwiczki wykonane z żeliwa w kolorze czarnym o wymiarach, które pozwolą na zainstalowanie we wnętrzu znicza standardowej butli gazowej (kuchenna). Wymiary znicza pokazano na rysunkach.

KWIETNIKI: Wykonane z jasno – szarego granitu (polerowana na połysk płyta). Grubość płyty około 3 – 5 cm. Wymiary kwietników pokazano na rysunkach.

- wysokość obeliska (bez orła)	5,275 m
- szerokość obeliska	1,07 m
- wysokość znicza	0,85 m
- wysokość kwietnika	0,40 m
- wysokość słupka ogrodzenia	0,60 m

Pozostałe dane liczbowe znajdują się na rysunkach projektu.

6. Dane konstrukcyjno - materiałowe.

Dodatkowe uszczegółowione informacje dotyczące przedmiotowego zamierzenia inwestycyjnego umieszczone są w przedmiarze robót.

7. Instalacje i izolacje

Obiekt nie będzie posiadał żadnych innych instalacji oprócz butli gazowej z palnikiem umieszczonej w zniczu. Izolację przeciwwilgociową fundamentów słupków ogrodzenia – pionowa i poziomą przedstawiono na rysunkach projektu.

UWAGA:

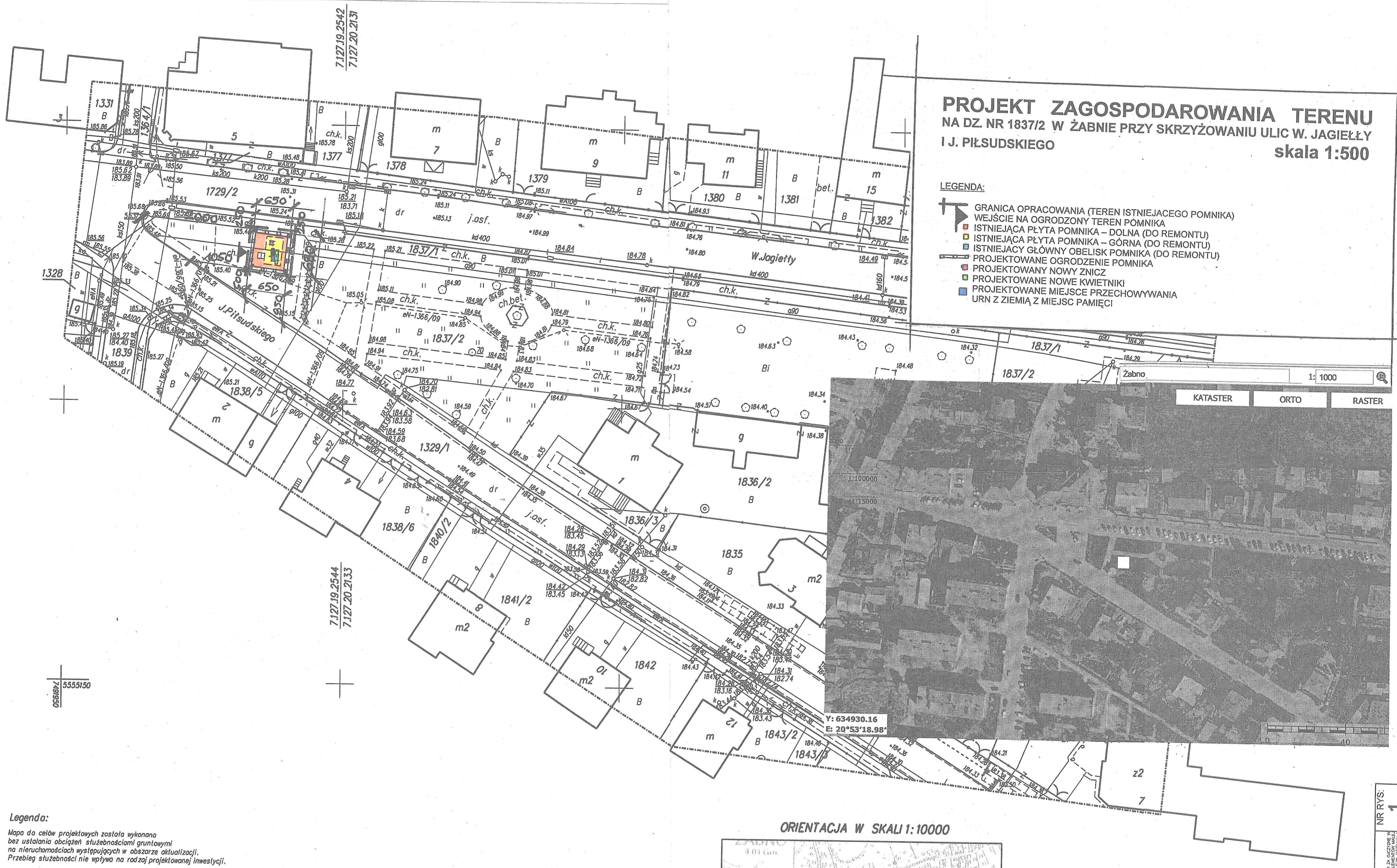
Wszystkie wymiary są pokazane w dokumentacji projektowej na rysunkach. Należy je jednak skorygować bezpośrednio na terenie budowy, podczas prowadzonych prac remontowych i montażowo – wykonawczych.

7.2542
7.2544

PROJEKT ZAGOSPODAROWANIA TERENU NA DZ. NR 1837/2 W ŻABNIE PRZY SKRZYŻOWANIU ULIC W. JAGIEŁŁY I J. PIŁSUDSKIEGO skala 1:500

LEGENDA:

- GRANICA OPRACOWANIA (TEREN ISTNIEJĄCEGO POMNIKA)
- WEJŚCIE NA OGRÓDZONY TEREN POMNIKA
- ISTNIEJĄCA PŁYTA POMNIKA - DOLNA (DO REMONTU)
- ISTNIEJĄCA PŁYTA POMNIKA - GÓRNA (DO REMONTU)
- ISTNIEJĄCY GŁÓWNY OBELISK POMNIKA (DO REMONTU)
- PROJEKTOWANE OGRÓDZENIE POMNIKA
- PROJEKTOWANY NOWY ZNICZ
- PROJEKTOWANE NOWE KWIETNIKI
- PROJEKTOWANE MIEJSCA PRZECHOWYWANIA URN Z ZIEMIĄ Z MIEJSC PAMIĘCI



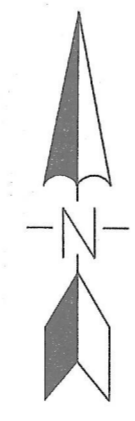
1:1000
KATASTER ORTO RASTER

Legenda:
Mapa do celów projektowych została wykonana bez ustalania obciążenia służebnościami gruntowymi na nieruchomościach występujących w obszarze aktualizacji. Przebieg służebności nie wpływa na rodzaj projektowanej inwestycji.

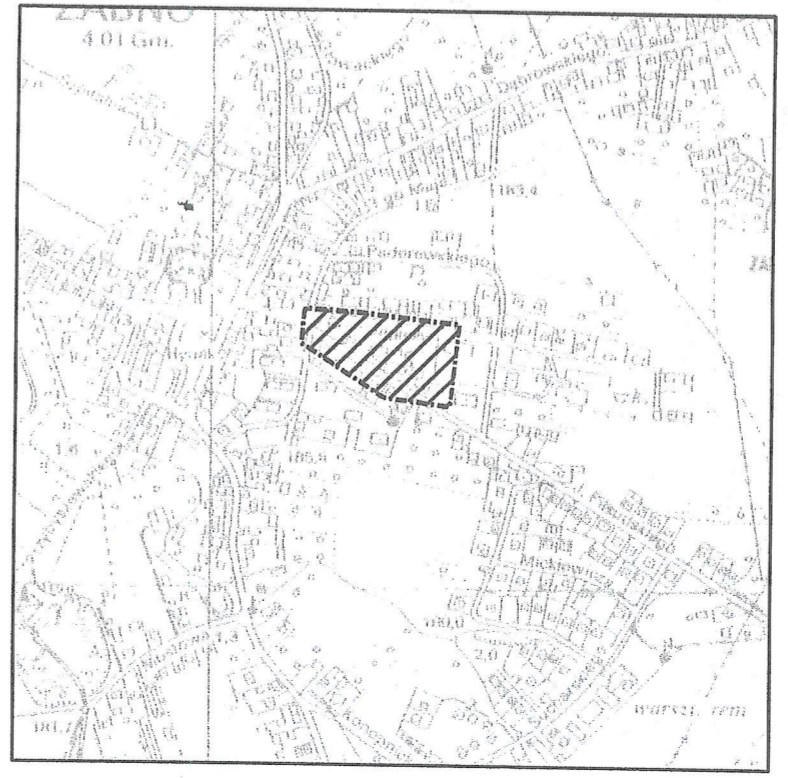
Arkusz mapy:
Układ wsp. "2000"
7.127.20.2133, 7.127.19.2542
7.127.20.2131, 7.127.19.2544 - sekcje 1:500
7.127.20.213 - sekcje 1:1000
Układ wsp. "65"
16.4.314.1541, 16.4.314.1532 - sekcje 1:500
16.4.314.1534, 16.4.314.1543 - sekcje 1:500
16.4.314.154(884D) - sekcje 1:1000
16.4.314.153(884C) - sekcje 1:1000
woj. małopolskie
pow. tarnowski
gm. Żabno
121615_4 - Żabno-miasto
121615_40001 - Żabno
działki: 1729/2 i inne
Układ współrzędnych prostokątnych "2000"
Poziom odniesienie "Kronsztadt 60"
Nr KERK: 3426-13/13

Mapa sytuacyjno-wysokościowa
do celów projektowych
skala 1: 500
m. Żabno
Powstała na podstawie mapy zasadniczej w skali 1:1000, operatów nr: 3426.154-167/08, 3426.154-231/12 i nowego pomiaru. Wykazane na mapie granice nieruchomości przyjęto według stanu uwidocznionego w ewidencji gruntów i budynków. Granice te nie mogą służyć do celów prawnych.
Oznaczenie granic obszaru objętego aktualizacją.
Zaktualizowana w terenie według stanu z dnia 04.03.2013

Wykonat:
"GEOTAR" S.C.
Sławomir Dziewit, Marcin Sachodulski
33-100 Tarnów, ul. Sowietkiego 19 lok.13
tel/fax (014) 628 82 60
NIP 673-29-46-02R REGON: 856688239
GEODETA UPRAWNIONY
mgr inż. Sławomir DZIEWIT
Nr upr. 18438
Tarnów 22.03.2013



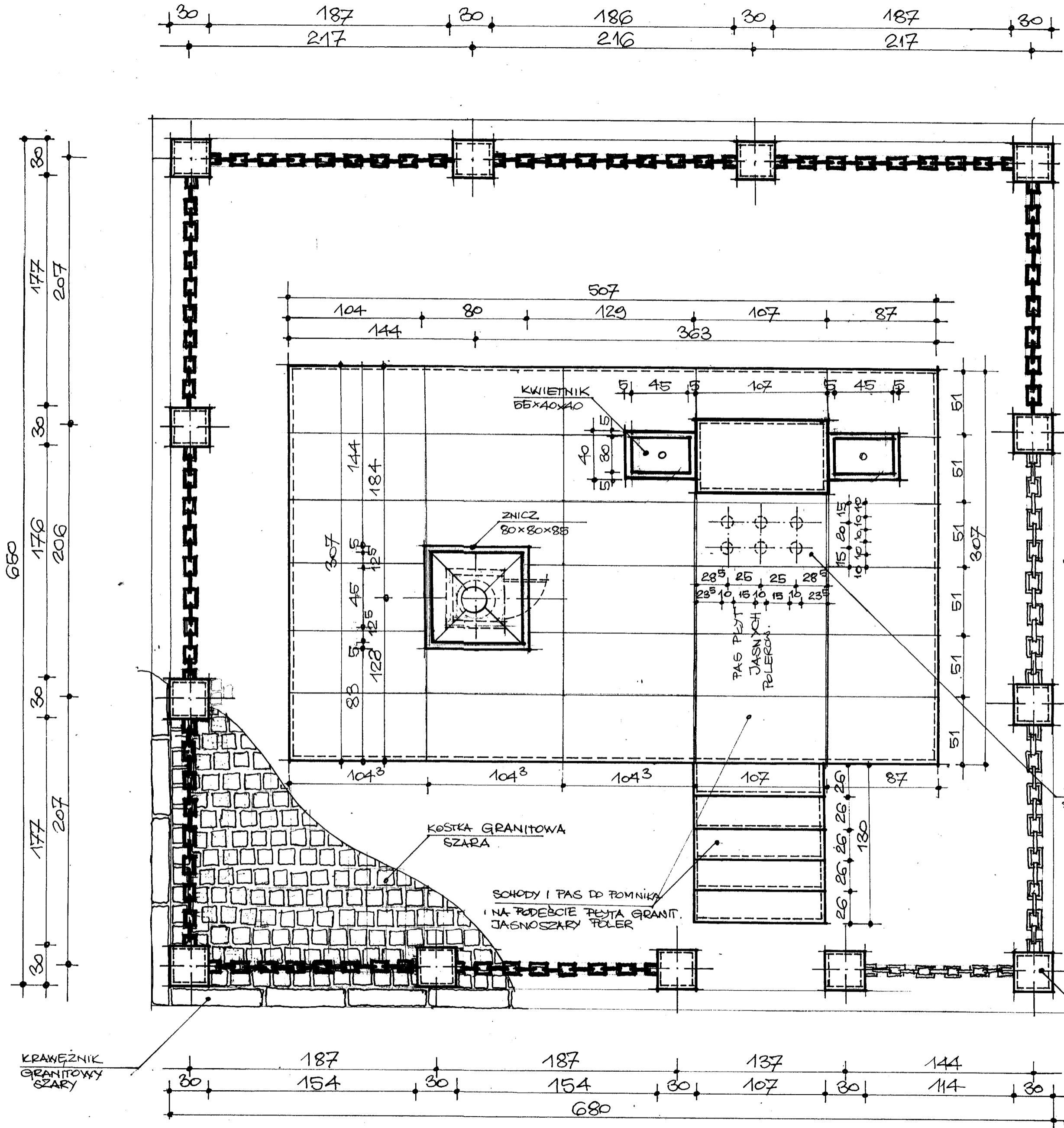
ORIENTACJA W SKALI 1:10000



STANOWISKO POWIATOWE W TARNÓWIE
WYDZIAŁ GEODAZJI
Biuro Dokumentacji Geodazyjnej i Kartograficznej
W obszarze opracowywanym niniejszym dokumentem dokonano aktualizacji treści mapy z aktualizacją. Dokumentary z pomiaru sytuacyjno-wysokościowego z dnia 2013-05-08. Projekt zagospodarowania pod nr 2426.154-253/13. Niniejsza mapa może służyć do celów projektowych. Projektowane obiekty budowlane wymagające naturalistycznego burzowego podopiecznego w terenie i wentylacji projektowanej przez jednostki uprawnione do wykonywania prac geodetycznych.
2013-05-08

Z upr. STARDOSTY
mgr inż. Barbara Borczyk
St. Geodeta w Wydziale Geodazyjnym

NR RYS:	1
SKALA:	1:500
DATA:	04-06-2013 r.
PROJEKT:	PROJEKT ZAGOSPODAROWANIA TERENU
INWESTOR:	GINIA ŻABNO, Urząd Miejski w Żabnie, ul. W. Jagiełły 1
OPRACOWAŁ:	mgr inż. Barbara Borczyk Biuro Dokumentacji Geodazyjnej i Kartograficznej



TEMAT OPRACOWANA:	PROJEKT BUDOWLANY	NR RYS:	2
NAZWA RYS:	PLAN WYKONAWCZY	SKALA:	1:25
INWESTOR:	RMUT PODSTAWOWY	DATA:	04-05-2013r.
PROJEKT:	GMINA ŻABNO, Urząd Miejski w Żabnie, ul. W. Jagiełły 1	PODPIS:	

OPRĘCZANA PŁYTA NAD PRZEJMNIKAMI Z ZIEMIĄ Z MIEJSC PAMIĘCI

SŁUPIEK BETONOWY OBŁOŻONY GRANIT CIEMNOSZĄ GR. 30cm

KRAWIEZNIK GRANITOWY SZARY

KOSZKA GRANITOWA SZARA

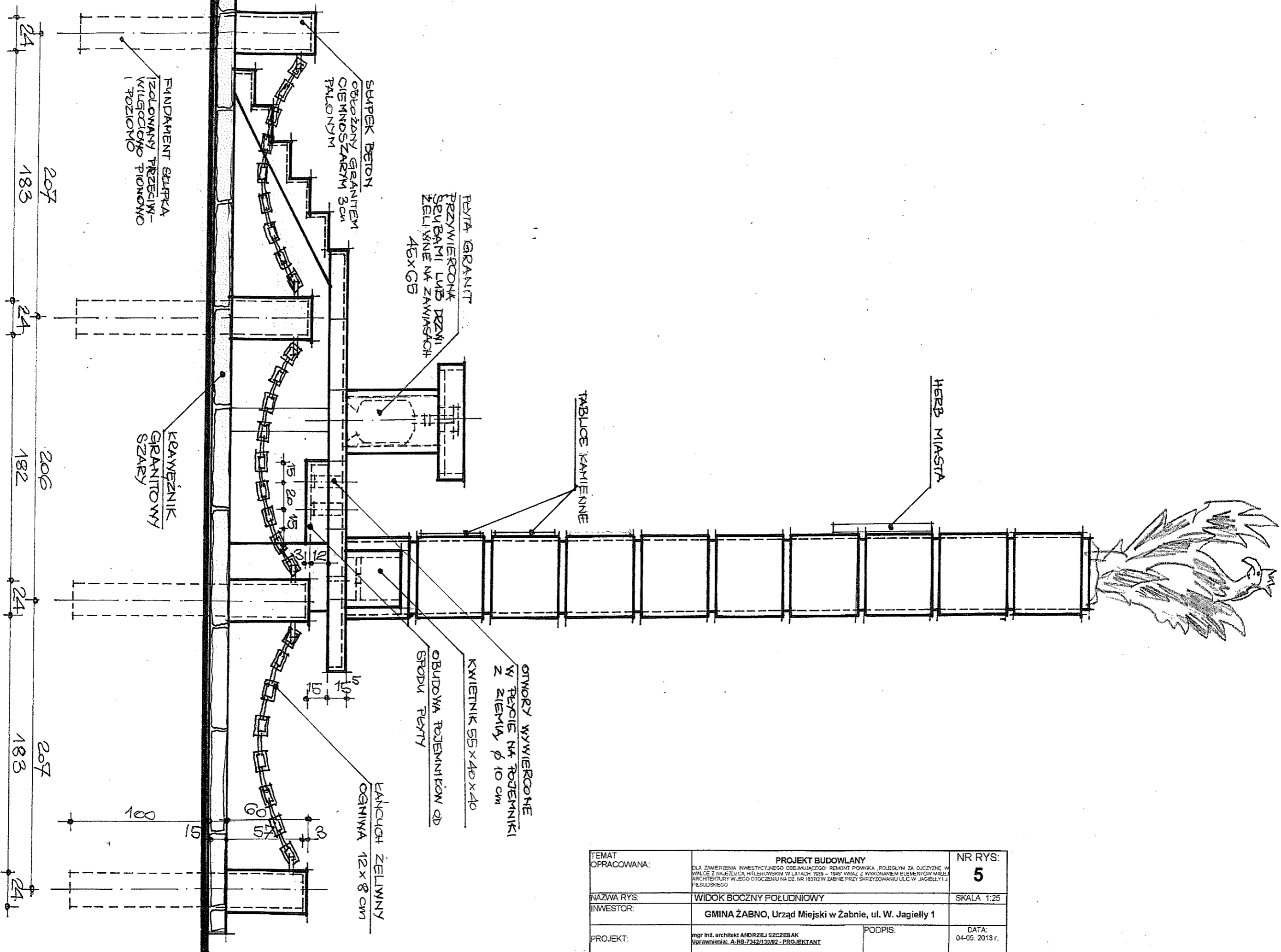
SCHODY I PAS DO POMNIKA NA PODEŚCIE PŁYTA GRANIT. JASNOSZARY POLER.

PAS PŁYT JASNYCH POLERON.

KWIECIENNIK 65x40x40

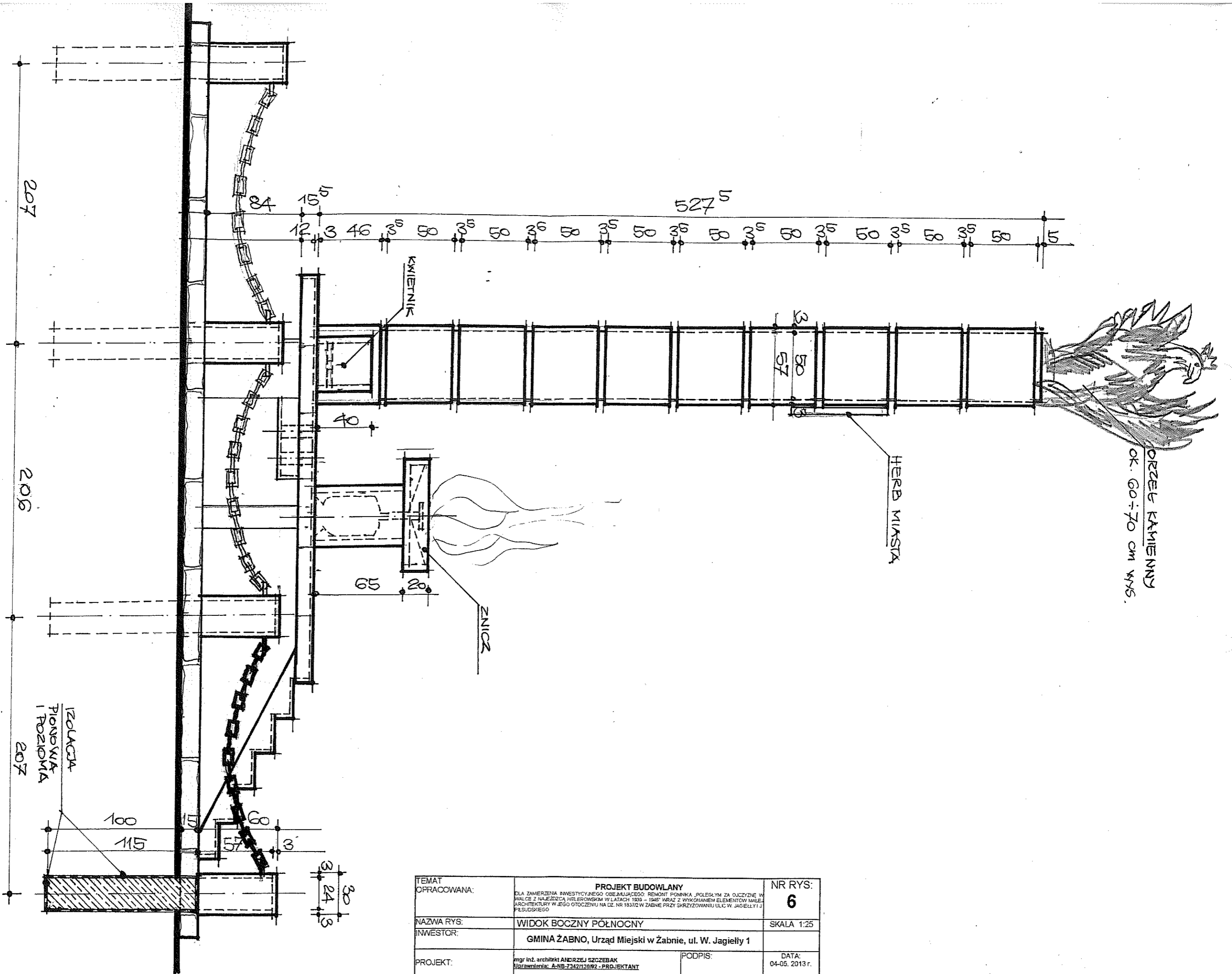
ZNICZ 80x80x85

WIDOK BOCZNY POŁUDNIOWY



TEMAT OPRACOWANA:	PROJEKT BUDOWLANY DŁA ZAMIERZENIA INWESTYCYJNEGO OBEJMUJĄCEGO: REMONT POMNIKA „POLEGŁYM ZA OJCZYZNĘ W WALCE Z NAJEDZICZĄ HITLEROWSKĄ W LATACH 1939 – 1945” WRAZ Z WYKONANIEM ELEMENTÓW MAŁEJ ARCHITEKTURY W JEGO OTOCZENIU NA DZ. NR 1837/2 W ZABNE PRZY SKRZYŻOWANIU UL. W. JAGIELLI I J. PŁSUDSKIEGO	NR RYS: 5
NAZWA RYS:	WIDOK BOCZNY POŁUDNIOWY	SKALA 1:25
INWESTOR:	GMINA ŻABNO, Urząd Miejski w Żabnie, ul. W. Jagielły 1	
PROJEKT:	mgr inż. architekt ANDRZEJ SZCZĘBAK Wzornictwo: A-NB-7342/130/02 - PROJEKTANT	DATA: 04-05. 2013 r.
	PODPIS:	

WIDOK BOCZNY PÓLNOCNY

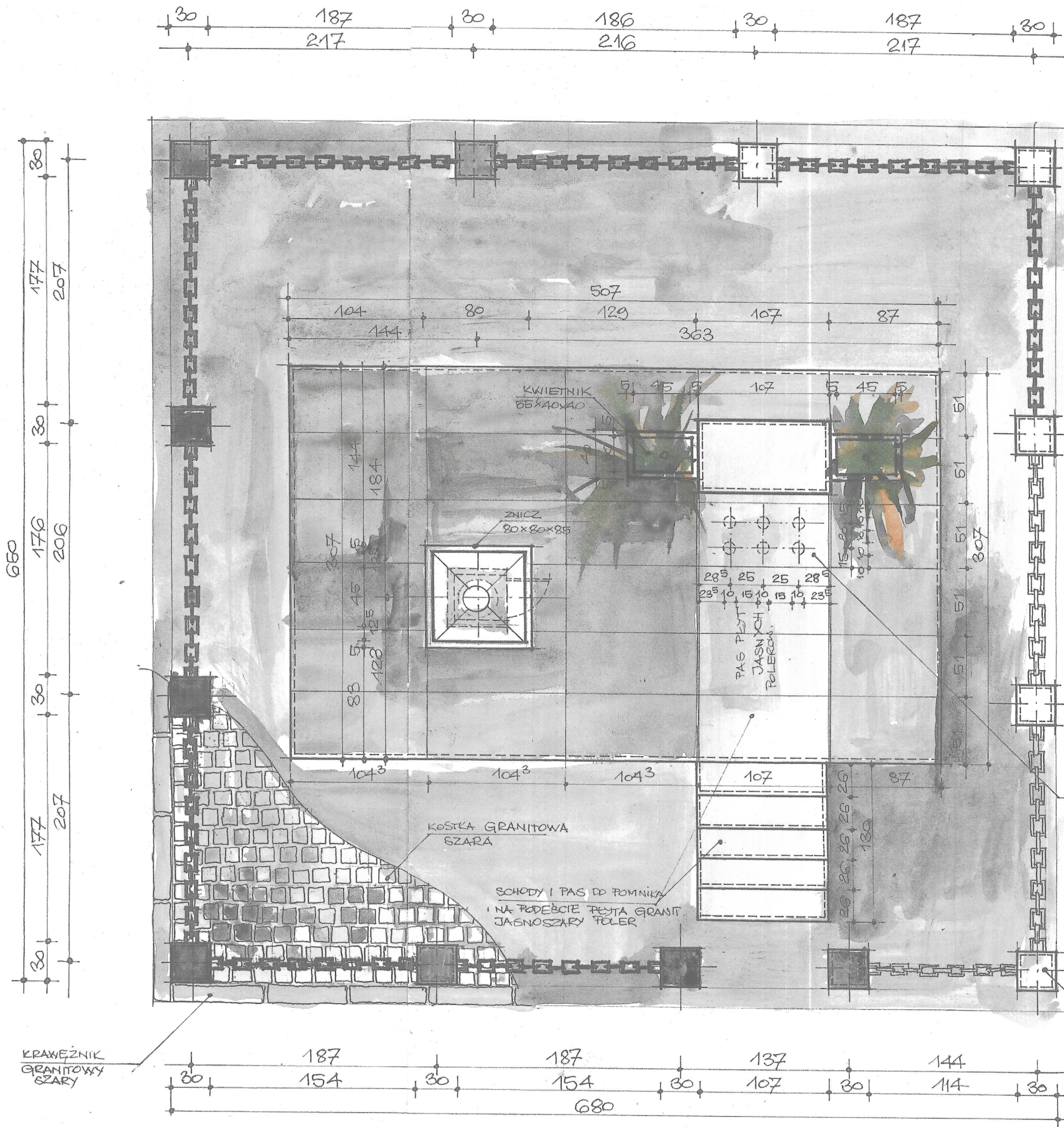


TEMAT OPRACOWANA:	PROJEKT BUDOWLANY DŁA ZAMIERZENIA INWESTYCYJNEGO OBEJMUJĄCEGO REMONT POMNIKA POLEGŁYM ZA OJCZYZNĘ W WALCE Z NALEŻYZCĄ HITLEROWSKIM W LATACH 1939 - 1945 WRAZ Z WYKONANIEM ELEMENTÓW MAŁEJ ARCHITEKTURY W JEGO OTOCZENIU NA DZ. NR 1937/2 W ŻABNE PRZY SKRZYŻOWANIU ULIC W. JAGIELŁY I J. PEŁUSIŃSKIEGO	NR RYS: 6
NAZWA RYS:	WIDOK BOCZNY PÓLNOCNY	SKALA 1:25
INWESTOR:	GMINA ŻABNO, Urząd Miejski w Żabnie, ul. W. Jagiełły 1	
PROJEKT:	mgr inż. architekt ANDRZEJ SZCZĘBAK Uzważenia: A-NB-7342/130/02 - PROJEKTANT	DATA: 04-05. 2013 r.

Kolorystyka

Pomnika

**(efekty wrażeniowe w zależności
od czynników zewnętrznych,
światło, cień, kolor)**



TEMAT OPRACOWANIA:	PROJEKT BUDOWLANY	NR RYS:	2
NAZWA RYSU:	RZUT PODSTAWOWY	SKALA:	1:25
INWESTOR:	GINNA ZABNO, Urząd Miejski w Ząbnie, ul. Jagiello 1	DATA:	04-05-2013 r.
PROJEKT:	PROJEKTANT	PODPIS:	

OPRĘCZANA PŁYTA NAD
POJEMNIKAMI Z ZIEMIĄ
Z MIEJSC PAMIĘCI

SEKUREK BETONOWY
OBŁOŻONY GRANIT CIEMNOSZY
30x30x60 GR. 3cm

KOSZKA GRANITOWA
SZARA

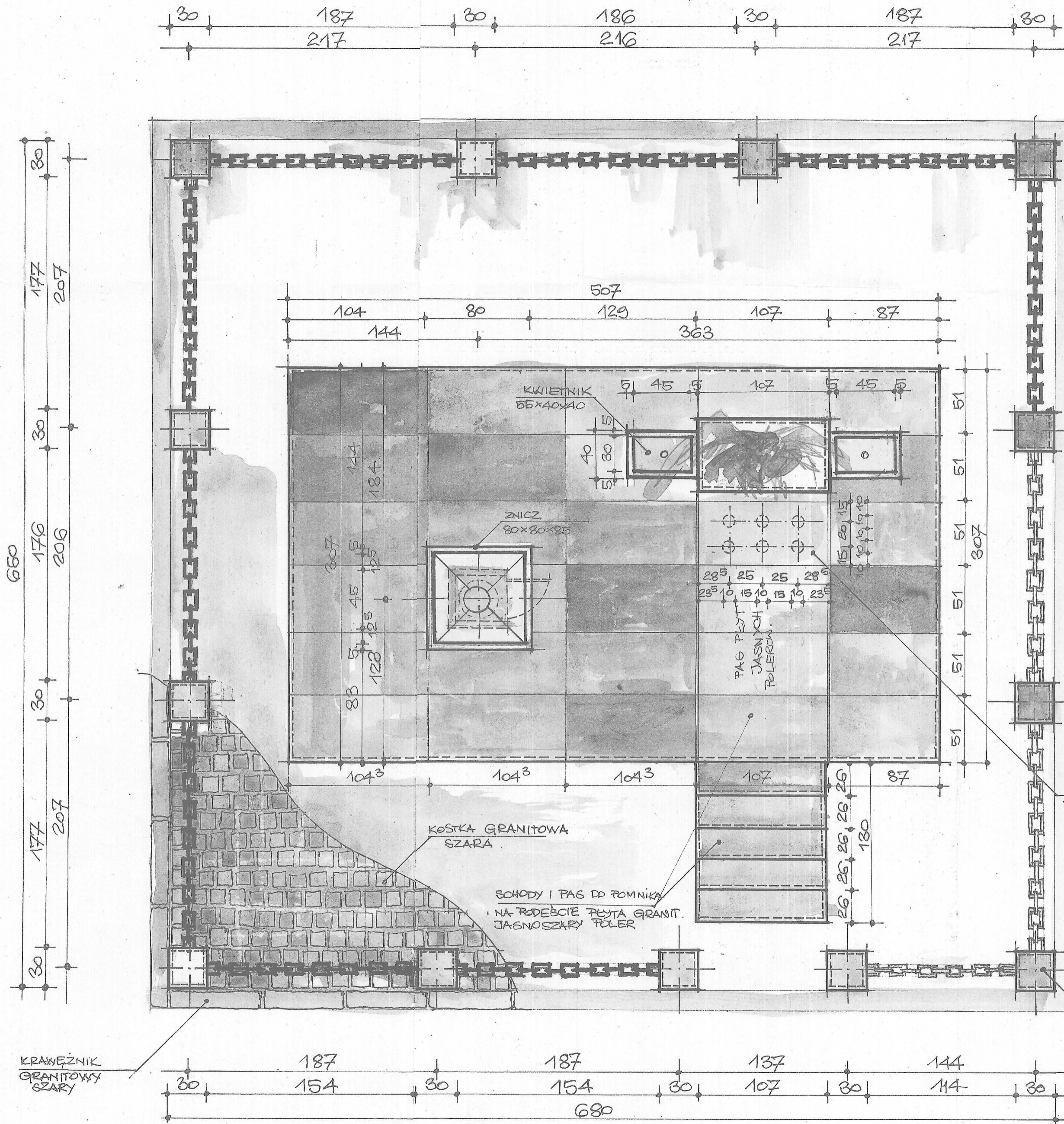
SCHODY I PAS DO POMNIKA
NA PODEŚCIE PŁYTA GRANIT
JASNOSZARY POLER

KWIETNIK
BEKADYAO

ZNICZ
80x80x85

PAS PŁYT
JASNYCH
POLERON.

KRAWĘŻNIK
GRANITOWY
SZARY



TEMAT OPRACOWANIA	PROJEKT BUDOWLANY	NR RYS:	2
NAZWA RYS	RZUT PODSTAWOWY	SKALA	1:25
INWESTOR	GINNA ŻABNO, Urząd Miejski w Żabnie, ul. W. Jagiełły 1	DATA	04-08-2013 r.
PROJEKT	PROJEKTANT	PODPIS:	

OPRĘCZANA PŁYTA NAD
POJEMNIKAMI Z ZIEMIĄ
Z MIEJSC PAMIĘCI

KOSZKA GRANITOWA
SZARA

SCHODY I PAS DO POMNIKA
I NA PODEŚCIE PŁYTA GRANIT.
JASNOSZARY POLER

SŁUPIEK BETONOWY
OBŁOŻONY GRANIT CIEMNOSZARY
30x30x60 GR. 3cm

KRAWĘŻNIK
GRANITOWY
SZARY

**Inwentaryzacja
fotograficzna
stanu istniejącego**

POLEGŁYM ZA OJCZYZNĘ
W WALCE Z NAJEZDZĄ HITLEROWSKĄ
W LATACH 1939 - 1945

24 VII 1966
W JUBILEUSZOWYM ROKU
1000-LECIA PAŃSTWA POLSKIEGO
1700-LECIA ŻABNA

SPOŁECZENSTWO
MIASTA ŻABNA













