



URZĄD MIEJSKI W ŻABNIE
33-240 Żabno, ul. Jagiello 1
tel. (0-14) 645-60-12
tel./fax (0-14) 645-64-20
e-mail: ugżabno@żabno.pl

Załącznik nr 3

Pieczęć wnioskodawcy

Żabno, dnia 12.11.2008 r.
(miejsce i data)

**DOKUMENTACJA ZWIĄZANA Z POSTĘPOWANIEM
WS. OCENY ODDZIAŁYWANIA NA ŚRODOWISKO**
dla projektu
„Budowa sieci kanalizacyjnej w Gminie Żabno”

(nazwa projektu)

zgłaszanego do dofinansowania przez **Gminę Żabno**

(nazwa wnioskodawcy projektu)

Dokumentacja związana z postępowaniem ws. oceny oddziaływania na środowisko
dla Zadań objętych Wnioskiem

Zadanie 1: Budowa kanalizacji sanitarnej w m. Żabno

1. Postanowienie Starosty Tarnowskiego z dnia 07.09.2006 r. znak: WOŚ.III.1.7633/170/06 o braku konieczności sporządzenia raportu o oddziaływaniu przedsięwzięcia na środowisko,
2. Postanowienie Powiatowego Państwowego Inspektora Sanitarnego w Tarnowie z dnia 31.08.2006 r. znak: PSE/NNZ/2/420ŻbS316/645/06 o braku konieczności sporządzenia raportu o oddziaływaniu przedsięwzięcia na środowisko,
3. Postanowienie Burmistrza Żabna z dnia 19.09.2006 r. znak: R.G.7624/11/2006 o braku konieczności sporządzenia raportu o oddziaływaniu przedsięwzięcia na środowisko,
4. Postanowienie Starosty Tarnowskiego z dnia 06.10.2006 r. znak: WOŚ.III.1.7633/188/06 w sprawie uzgodnienia warunków środowiskowych,
5. Postanowienie Powiatowego Państwowego Inspektora Sanitarnego w Tarnowie z dnia 05.10.2006 r. znak: PSE/NNZ/3/420ŻbS351/749/06 w sprawie uzgodnienia warunków środowiskowych,
6. Decyzja Burmistrza Żabna o środowiskowych uwarunkowaniach zgody na realizację przedsięwzięcia z dnia 20.10.2006 r. znak: R.G.7624/11/2006,
7. Decyzja Burmistrza Żabna o lokalizacji inwestycji celu publicznego z dnia 28.11.2005 r. znak: R.G.7331/ICP/5/05,
8. Decyzja Starosty Tarnowskiego o pozwoleniu na budowę z dnia 29.01.2008 r. znak: UAB.III.7351/443/07

Zadanie 2: Budowa kanalizacji sanitarnej w m. Lęg Tarnowski

9. Postanowienie Starosty Tarnowskiego z dnia 20.12.2007 r. znak: WOŚ.III.1.7633/247/07 o braku konieczności sporządzenia raportu o oddziaływaniu przedsięwzięcia na środowisko,
10. Postanowienie Powiatowego Państwowego Inspektora Sanitarnego w Tarnowie z dnia 17.12.2007 r. znak: PSE/NNZ/2/420ŻbS346/733/07 o braku konieczności sporządzenia raportu o oddziaływaniu przedsięwzięcia na środowisko,
11. Postanowienie Burmistrza Żabna z dnia 07.01.2008 r. znak: R.G.7624/18/2007 o braku konieczności sporządzenia raportu o oddziaływaniu przedsięwzięcia na środowisko,
12. Postanowienie Starosty Tarnowskiego z dnia 04.02.2008 r. znak: WOŚ.III.2.7633/30/8 w sprawie uzgodnienia warunków środowiskowych,
13. Postanowienie Powiatowego Państwowego Inspektora Sanitarnego w Tarnowie z dnia 31.01.2008 r. znak: PSE/NNZ/3/420ŻbS38/60/08 w sprawie uzgodnienia warunków środowiskowych,



14. Decyzja Burmistrza Żabna o środowiskowych uwarunkowaniach zgody na realizację przedsięwzięcia z dnia 21.04.2006 r. znak: R.G. 7624/18/2007,
15. Decyzja Burmistrza Żabna o lokalizacji inwestycji z dnia 01.08.2001 r. znak: UG III 7331/29/2001,
16. Decyzja Starosty Tarnowskiego o pozwoleniu na budowę z dnia 29.09.2008 r. znak: UAB III 7351/1217/08.

Zadanie 3 Budowa kanalizacji sanitarnej w m. Ilkowice

17. Postanowienie Starosty Tarnowskiego z dnia 31.10.2006 r. znak: WOŚ III 1.7633/194/06 o braku konieczności sporządzenia raportu o oddziaływaniu przedsięwzięcia na środowisko,
18. Postanowienie Powiatowego Państwowego Inspektora Sanitarnego w Tarnowie z dnia 06.11.2006 r. znak: PSE/NNZ/1/420ŻbS373/810/06 o braku konieczności sporządzenia raportu o oddziaływaniu przedsięwzięcia na środowisko,
19. Postanowienie Burmistrza Żabna z dnia 20.11.2006 r. znak: R.G.7624/13/2006 o braku konieczności sporządzenia raportu o oddziaływaniu przedsięwzięcia na środowisko,
20. Postanowienie Starosty Tarnowskiego z dnia 28.12.2006 r. znak: WOŚ III 1.7633/215/06 w sprawie uzgodnienia warunków środowiskowych,
21. Postanowienie Powiatowego Państwowego Inspektora Sanitarnego w Tarnowie z dnia 20.12.2006 r. znak: PSE/NNZ/2/420ŻbS414/921/06 w sprawie uzgodnienia warunków środowiskowych,
22. Decyzja Burmistrza Żabna o środowiskowych uwarunkowaniach zgody na realizację przedsięwzięcia z dnia 19.01.2007 r. znak: R.G. 7624/13/2006,
23. Decyzja Burmistrza Żabna o lokalizacji inwestycji celu publicznego z dnia 23.04.2007 r. znak: RG 7331/ICP/10/06/07
24. Decyzja Starosty Tarnowskiego o pozwoleniu na budowę z dnia 21.07.2008 r. znak: UAB III 7351/335/08.

Zadanie 4: Budowa kanalizacji sanitarnej w m. Bobrowniki Wielkie

25. Postanowienie Starosty Tarnowskiego z dnia 28.07.2006 r. znak: WOŚ III 1.7633/148/06 o braku konieczności sporządzenia raportu o oddziaływaniu przedsięwzięcia na środowisko,
26. Postanowienie Powiatowego Państwowego Inspektora Sanitarnego w Tarnowie z dnia 03.08.2006 r. znak: PSE/NNZ/1/420-Żb-S278/578/06 o braku konieczności sporządzenia raportu o oddziaływaniu przedsięwzięcia na środowisko,
27. Postanowienie Burmistrza Żabna z dnia 10.08.2006 r. znak: R.G.7624/9/2006 o braku konieczności sporządzenia raportu o oddziaływaniu przedsięwzięcia na środowisko,
28. Postanowienie Starosty Tarnowskiego z dnia 07.09.2006 znak: WOŚ III 1.7633/169/06 w sprawie uzgodnienia warunków środowiskowych,
29. Postanowienie Powiatowego Państwowego Inspektora Sanitarnego w Tarnowie z dnia 31.08.2006 r. znak: PSE/NNZ/2/420ŻbS315/644/06 w sprawie uzgodnienia warunków środowiskowych,
30. Decyzja Burmistrza Żabna o środowiskowych uwarunkowaniach zgody na realizację przedsięwzięcia z dnia 21.09.2006 r. znak: R.G. 7624/9/2006,
31. Decyzja Burmistrza Żabna o lokalizacji inwestycji celu publicznego z dnia 17.04.2007 r. znak: R.G. 7331/ICP/6/A/06/07,
32. Decyzja Starosty Tarnowskiego o pozwoleniu na budowę z dnia 29.07.2008 r., znak: UAB III 7351/258/08

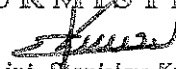
Zadanie 5: Budowa kanalizacji sanitarnej na terenie Strefy Przemysłowej w Niedomicach

33. Postanowienie Starosty Tarnowskiego z dnia 27.08.2008 r. znak: WOŚ II 4.7633/204/08 o braku konieczności sporządzenia raportu o oddziaływaniu przedsięwzięcia na środowisko,
34. Postanowienie Powiatowego Państwowego Inspektora Sanitarnego w Tarnowie z dnia 21.08.2008 r. znak: PSE/NNZ/2/420ŻbS255/486/08 o braku konieczności sporządzenia raportu o oddziaływaniu przedsięwzięcia na środowisko,
35. Postanowienie Burmistrza Żabna z dnia 08.09.2008 r. znak: R.G.7624/9/2008 o braku konieczności sporządzenia raportu o oddziaływaniu przedsięwzięcia na środowisko,
36. Postanowienie Starosty Tarnowskiego z dnia 06.10.2008 r. znak: WOŚ III 4.7633/228/08 w sprawie uzgodnienia warunków środowiskowych,

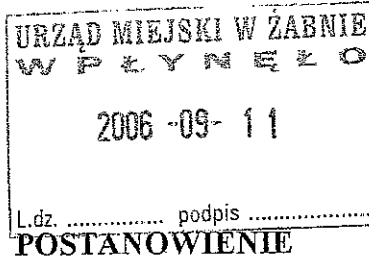


37. Postanowienie Powiatowego Państwowego Inspektora Sanitarnego w Tarnowie z dnia 06.10.2008 r. znak: PSE/NNZ/2/420ZbS279/556/08 w sprawie uzgodnienia warunków środowiskowych,
38. Decyzja Burmistrza Żabna o środowiskowych uwarunkowaniach zgody na realizację przedsięwzięcia z dnia 23.10.2008 r. znak: R.G. 7624/9/2008.

BURMISTRZ


mgr inż. Stanisław Kustor

Podpis osoby upoważnionej



Tarnów, dn. 7 wrzesień 2006r

POSTANOWIENIE

Na podstawie:

- art. 51 ust. 1 pkt 2, ust. 3 pkt 1 ustawy z dnia 27 kwietnia 2001r. Prawo Ochrony Środowiska (tekst jedn. z 2006r. Dz.U.Nr 129, poz. 902),
- § 3 ust. 1 pkt 72a rozporządzenia Rady Ministrów z dnia 9 listopada 2004r. w sprawie określenia rodzajów przedsięwzięć mogących znacząco oddziaływać na środowisko oraz szczegółowych uwarunkowań związanych z kwalifikowaniem przedsięwzięcia do sporządzenia raportu o oddziaływaniu na środowisko (Dz. U. Nr 257, poz. 2573 z p. zm.),
- art. 106 § 5 ustawy z dnia 14 czerwca 1960r. Kodeks Postępowania Administracyjnego (tekst jednolity Dz. U. Nr 98, poz. 1071 z p. zm.),

po rozpoznaniu wniosku Burmistrza Żabna znak: R.G.7624/11/06 z dnia 22.08.2006r. w sprawie wyrażenia opinii, co do obowiązku sporządzenia raportu o oddziaływaniu przedsięwzięcia na środowisko dla planowanego przedsięwzięcia tj. *budowy kanalizacji sanitarnej miasta Żabna-część II*.

Starosta Tarnowski

wyraża opinię, iż dla przedmiotowej inwestycji nie jest wymagane sporządzenie raportu o oddziaływaniu przedsięwzięcia na środowisko

UZASADNIENIE

W dniu 24 sierpnia 2006r. do Starostwa Powiatowego w Tarnowie wpłynęło pismo Burmistrza Żabna, dotyczące wyrażenia opinii, co do obowiązku sporządzenia raportu o oddziaływaniu na środowisko dla przedsięwzięcia polegającego na budowie kanalizacji sanitarnej w mieście Żabno.

Do wniosku została dołączona informacja o planowanym przedsięwzięciu, zawierająca dane określone w art. 49 ust. 3 ustawy Prawo ochrony środowiska wraz z załącznikiem graficznym

Zgodnie z § 3 ust. 1 pkt 72a rozporządzenia Rady Ministrów z dnia 9 listopada 2004r. w sprawie określenia rodzajów przedsięwzięć mogących znacząco oddziaływać na środowisko oraz szczegółowych uwarunkowań związanych z kwalifikowaniem przedsięwzięcia do sporządzenia raportu o oddziaływaniu na środowisko (Dz.U. nr 257, poz. 2573 z p. zm.), planowana inwestycja zalicza się do przedsięwzięć mogących znacząco oddziaływać na środowisko, dla którego sporządzenie raportu może być wymagane.

Z załączonych do wniosku informacji wynika, że w ramach inwestycji planowana jest budowa sieci kanalizacji sanitarnej, grawitacyjno-ciśnieniowej o łącznej długości 26 214mb, doprowadzającej ścieki sanitarne z północnej części miasta Żabno do przepompowni w Niedomicach, a następnie kierowane będą do oczyszczalni ścieków w Tarnowie. Projektowany odcinek sieci kanalizacji sanitarnej przebiegać będzie głównie wzdłuż ciągów komunikacyjnych, przez tereny zabudowane lub przewidziane do zabudowy.

Uciążliwości występować będą jedynie w trakcie budowy kanalizacji i związane będą z pracą maszyn i urządzeń. Projektowane rurociągi, studzienki i pompownie są urządzeniami szczelnymi, co eliminuje możliwość niekontrolowanego wycieku ścieków nie oczyszczonych poza instalację

Realizacja sieci kanalizacyjnej uporządkuje gospodarkę ściekową na terenie objętym inwestycją i pośrednio wpłynie pozytywnie na środowisko

Biorąc pod uwagę rodzaj, usytuowanie oraz skalę oddziaływania planowanej inwestycji na środowisko uznano, że nie jest wymagane sporządzenie raportu o oddziaływaniu przedsięwzięcia na środowisko.

POUCZENIE

Na niniejsze postanowienie służy zażalenie do Samorządowego Kolegium Odwoławczego w Tarnowie, za pośrednictwem Starosty Tarnowskiego, w terminie siedmiu dni od daty otrzymania postanowienia.

Za zgodność z oryginałem

Żabno, dn. 12 LIS. 2008

URZĄD MIEJSKI W ŻABNIE

33-240 Żabno, ul. Jagielloy

tel (0-14) 645-60-12

tel /fax (0-14) 645-64-20

e-mail: uqzabno@zabno.pl

Z up. STAROSTY

mgr inż. Agnieszka Jeleń
Naczelnik Wydziału Ochrony Środowiska, Rolnictwa i Leśnictwa

Z up. BURMISTRZA

Andrzej Bartik

KIEROWNIK REFERATU ADMINISTRACYJNO-GOSPODARCZEGO

Otrzymują:

1x Urząd Miejski w Żabnie

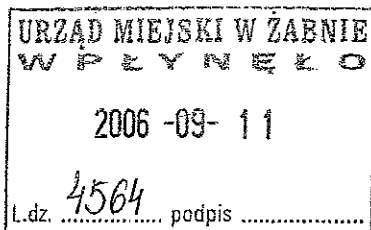
1x WOŚ a/a

PAŃSTWOWY POWIATOWY
INSPEKTOR SANITARNY

33-100 Tarnów, ul. Mościckiego 11
tel. /0-14/ 621-70-97, 621-70-98

^{fax /0-14/ 621-75-49}
PSE/NNZ/2/420-Zb-S316/645/06

Tarnów, dn.31.08.2006r.



URZĄD MIEJSKI W ŻABNIE
33-240 ŻABNO
ul. Jagiełły 1

POSTANOWIENIE

Na podstawie :

- art.1 i art. 3 ustawy z dn.14 marca 1985r. o Państwowej Inspekcji Sanitarnej (Dz.U. z 2006r. Nr 122, poz.851.),
- art.51 ust.3 pkt 1 i art. 57 ust.1 ustawy z dn. 27 kwietnia 2001r. – Prawo ochrony środowiska (Dz .U. z 2006r. Nr 129, poz.902.),
- Rozporządzenia Rady Ministrów z dnia 9 listopada 2004r. w sprawie określenia rodzajów przedsięwzięć mogących znacząco oddziaływać na środowisko oraz szczegółowych uwarunkowań związanych z kwalifikowaniem przedsięwzięcia do sporządzenia raportu o oddziaływaniu na środowisko / Dz. U. Nr 257,poz. 2573 zm. Dz. U. z 2005r. Nr 92 , poz.769/,
- art.123 Kodeksu Postępowania Administracyjnego – Ustawa z dn.14 czerwca 1960r. (Dz.U. z 2000r. Nr 98, 1071 z późn.zm.),

Państwowy Powiatowy Inspektor Sanitarny w Tarnowie p o s t a n o w i a

ze przedsięwzięcie p.n.: „**Budowa kanalizacji sanitarnej miasta Żabna - część II** „
na działkach określonych we wniosku

Inwestor: Gmina Żabno 33-240 Żabno , ul. Jagiełły 1

nie wymaga opracowania raportu oddziaływania na środowisko

UZASADNIENIE

Pismem z dnia 22.08.2006r.(data wpł. 25.08.2006r.) znak: R.G.7624/11/2006 Urząd Miejski w Żabnie zwrócił się o opinię w sprawie obowiązku sporządzenia raportu o oddziaływaniu na środowisko i określenia jego zakresu dla planowanego przedsięwzięcia polegającego na budowie sieci kanalizacji sanitarnej miasta Żabna – część II w Żabnie. Do pisma załączono , mapę poglądową ze wskazaniem lokalizacji inwestycji oraz informację o planowanym przedsięwzięciu zawierającą dane określone w art.49 ust.3 Prawo ochrony środowiska.

URZĄD MIEJSKI W ŻABNIE
33-240 Żabno, ul. Jagiełły 1
tel (0-14) 645-60-12
tel /fax (0-14) 645-64-20
e-mail: ugżabno@żabno.pl

Za zgodność z oryginałem
12 LIS. 2008
Żabno, dn.

Z up. BURMISTRZA
Andrzej Bartik
KIEROWNIK REFERATU
ADMINISTRACYJNO-GOSPODARCZEGO

Zgodnie z §3 ust.1 pkt 72a rozporządzenia Rady Ministrów z dn. 09.11.2004r. w sprawie określenia rodzajów przedsięwzięć mogących znacząco oddziaływać na środowisko oraz szczegółowych uwarunkowań związanych z kwalifikowaniem przedsięwzięcia do sporządzenia raportu o oddziaływaniu na środowisku (Dz. U. Nr 257, poz. 2573 z późn. zm.), planowana inwestycja zalicza się do przedsięwzięć mogących znacząco oddziaływać na środowisko, dla których obowiązek sporządzenia raportu o oddziaływaniu przedsięwzięcia na środowisko może zostać ustalony.

Biorąc pod uwagę rodzaj, usytuowanie oraz skalę oddziaływania planowanej inwestycji na środowisko uznano, że nie jest wymagane sporządzenie raportu o oddziaływaniu przedsięwzięcia na środowisko.

Na postanowienie nie służy zażalenie.

PAŃSTWOWY POWIATOWY
INSPEKTOR SANITARNY
w Tarnowie

Roman Bartus

lek chorób wewn. - spec./med. przemysłowej

Otrzymują:

1 x Adresat

1 x Państwowy Wojewódzki Inspektor Sanitarny w Krakowie

1 x a/a

wyk. E.M. tel. /014/ 6217097 wew. 143

URZĄD MIEJSKI W ZABNIE
33-240 Zabno, ul Jagiełły 1
tel (0-14) 645-60-12
tel /fax (0-14) 645-64-20
-mail ugzabno@zabno.pl

Za zgodność z oryginałem

12. LIS 2008

Zabno, dn.

Z up. BURMISTRZA

Andrzej Bartik
KIEROWNIK REFERATU
ADMINISTRACYJNO-GOSPODARCZEGO

POSTANOWIENIE

Na podstawie art. 51 ust. 3 pkt 1 Ustawy z dnia 27 kwietnia 2001r. – Prawo ochrony środowiska (Dz.U. Nr 62, poz. 627 z p. zm.), § 3 ust. 1 pkt 72a Rozporządzenia Rady Ministrów z dnia 9 listopada 2004 r. w sprawie określenia rodzajów przedsięwzięć mogących znacząco oddziaływać na środowisko oraz szczegółowych uwarunkowań związanych z kwalifikowaniem przedsięwzięcia do sporządzenia raportu o oddziaływaniu na środowisko (Dz.U.04.257.2573 z p. zm.) oraz art. 106 § 2 i art. 123 ustawy z dnia 14 czerwca 1960 r. Kodeks Postępowania Administracyjnego tekst jednolity z 2000 r. (Dz.U.Nr 98, poz. 1071),

Burmistrz Żabna

stwierdza brak obowiązku sporządzenia raportu o oddziaływaniu przedsięwzięcia na środowisko i określeniu jego zakresu dla przedsięwzięcia p.n.

„Budowa kanalizacji sanitarnej miasta Żabna – część II”**Lokalizacja inwestycji : ŻABNO**

-własności indywidualne - działki nr : 31/10, 31/4, 31/6, 31/9, 31/53, 31/54, 31/55, 31/58, 31/62, 31/63, 59/1, 61/1, 62/3, 62/4, 63,65/3, 65/4, 66/1, 66/2, 69/1, 69/2, 70/2, 71, 72/1, 72/2, 73/2, 73/3, 75/1, 75/2, 76, 77, 78/1, 78/2, 79/1, 79/2, 85, 86, 140, 141/4, 141/5 141/2, 142, 143, 144, 145, 151, 152, 177, 178, 179/2, 180/1, 180/2, 182/1, 183, 184, 187, 188, 189, 191/1, 192, 193, 194, 195, 198, 199, 200, 205/1, 206, 207/1, 207/2, 207/3, 207/4, 207/7, 208/2, 208/1, 208/3, 208/4, 208/5, 208/6, 208/7, 209, 210, 211/1, 211/2, 211/6, 212/2, 213/2, 214, 218, 281/6, 281/7, 282, 283, 317/1, 317/4, 318/1, 318/2, 318/4, 319/10, 319/11, 319/12, 319/2, 319/3, 319/4, 319/5, 319/6, 319/7, 319/8, 319/9, 320/10, 320/1, 320/11, 320/12, 320/13, 320/14, 320/15, 320/16, 320/17, 320/19, 320/20, 320/2, 320/21, 320/24, 320/25, 320/7, 320/8, 320/9, 321/2, 321/5, 326, 333, 338, 339, 341, 342, 345, 346, 348/1, 348/2, 348/3, 349, 350/1, 350/2, 351/1, 352/1, 352/2, 352/3, 353/1,353/2, 354, 355, 356, 357, 358/2, 358/3, 359/3, 359/4, 359/6, 360/1, 360/2, 361/1, 361/2,361/3, 361/4, 361/5, 361/6, 362, 363, 364, 365, 366, 367, 368/1, 368/2, 368/3, 372, 377,378/1, 378/2, 379/10, 379/11, 379/12, 379/13, 379/14, 379/2, 379/3, 379/4, 379/5, 379/6,379/7, 379/8, 379/9, 380/2, 380/3, 380/4, 386/4, 388/2, 450/15, 450/23, 450/27, 450/28,450/35, 494, 495/1, 495/2, 495/4, 496, 497/1, 497/2, 497/3, 498/1, 498/2, 499/2, 500/1, 501,502, 507, 509, 510/1, 510/2, 513, 514, 515/1, 515/2, 516, 521,, 522, 526/2, 528/2, 529,530/2,531/2, 532, 533, 534, 535, 536, 537, 538, 539/1, 540/1, 540/2, 541/1, 543, 544/3, 545, 547,548/1, 548/2, 551, 552, 553, 554/1, 555, 556, 557, 559/2, 563, 565/2, 566, 567, 569, 570, 571,572, 573, 574, 585/2, 586, 591/2, 591/4, 592, 593, 594, 595/1, 595/5, 596/3, 596/4, 596/5,597/1, 597/2, 599, 600, 646/1, 647/1, 647/2, 650/2, 650/3, 650/4, 650/5, 651, 652/2, 652/5,670/1, 670/3, 670/4, 671, 672, 673, 674, 675/1, 376/1, 680, 681, 682/4, 682/6, 683/1, 684/3,684/4, 690, 692, 693, 694, 696, 697, 771/2, 771/3, 771/4, 771/5, 772, 773, 774, 779/1, 790/2,790/4, 791, 792, 793/1, 793/3, 798/3, 800/1,800/3, 800/4, 802/1, 802/3, 810, 812, 813, 817,838, 839, 841/1, 841/2, 841/3, 842, 843, 851/1, 851/2, 851/3, 852/2, 852/3, 857, 858/1, 858/2,860/4, 860/5, 860/6, 861/1, 861/2, 862/2, 862/3, 862/4, 863/1, 863/2, 864/3, 864/5, 866, 867,868, 869, 870, 871, 872/1, 873, 874, 875, 879/1, 879/3, 879/5, 880, 881,

882, 883/2, 884, 885,886, 887, 888, 889, 900, 901, 902, 903, 906/1, 906/2, 907/1, 907/3, 907/4, 907/5, 908, 909/1,910, 911, 912, 913, 914, 915, 916, 917, 918/3, 919/10, 919/11, 919/2, 919/9, 920/11, 920/12,920/4, 920/6, 921/2, 921/3, 921/6, 922/3, 922/4, 922/8, 923/1, 926/2, 927/4, 928/3, 929/3,935,937, 938/11, 938/6, 939/5, 940/5, 941/1, 941/3, 942/3, 942/4, 949/2, 949/4, 953, 960/1,960/4, 964/1, 964/2, 965, 967/1, 967/2, 968, 969, 971, 973, 974, 975, 976, 977, 978, 983, 984,985, 986, 987, 988, 990, 996, 997/1, 998, 999/1, 999/2, 1000, 1001, 1002, 1003/2, 1003/3,1003/4, 1010/1, 1011/1, 1013, 1014/1, 1015/1, 1018, 1019, 1020, 1021, 1022, 1023, 1025/1, 1025/2, 1027, 1029, 1033, 1035, 1036, 1037, 1038, 1039, 1040/1, 1040/2, 1041, 1045, 1046,1047, 1049, 1050/2, 1050/4, 1051, 1052, 1054, 1055, 1056/1, 1056/2, 1056/3, 1056/4, 1058,1059, 1060, 1061, 1062, 1063, 1064/1, 1064/2, 1064/3, 1065, 1067/2, 1068, 1069, 1071, 1072,1073, 1075, 1076, 1078/1, 1079/1, 1079/2, 1081/1, 1081/2, 1082, 1083, 1086/1, 1086/2,1087/1, 1087/2, 1090, 1091, 1092, 1093, 1094/1, 1094/2, 1098, 1099/1, 1100, 1102, 1107,1109/1, 1110/1, 1112/1, 1113, 1114, 1117, 1124, 1134, 1209, 1242/2, 1245/1, 1245/2,1246/1, 1246/2, 1247/1, 1248/1, 1249/1, 1250/1, 1251/1, 1251/2, 1253/2, 1253/3, 1254/1,1254/2, 1254/10, 1254/11, 1254/6, 1254/7, 1254/7, 1254/8, 1254/9, 1256/1, 1256/2, 1257/1, 1257/2, 1259, 1260/3, 1262/2, 1263/1, 1263/2, 1263/3, 1263/4, 1264/2, 1264/5, 1265, 1266/3, 1266/4, 1268/2, 1269, 1270/1, 1272/4, 1279, 1303, 1304, 1305, 1306, 1307/1, 1308/1, 1309, 1310, 1414/1, 1414/2, 1415/4, 1417/1, 1417/2, 1439/1, 1439/2, 1440, 1458/1, 1458/2, 1459/1,1459/2, 1459/3, 1460/2, 1461/1, 1461/2, 1462/2, 1464/2, 1466/2, 1466/1, 1484/1, 1485/5, 2452/1, 2452/2, 2452/3, 2471, 2473, 2480, 2481, 2485/7, 2485/9, 197, 202/2, 205/2, 205/3, 207/1, 207/2, 596/2, 771/1, 776, 811/1, 811/2, 909/2, 919/3, 919/8, 1437, 1441, 1454/2, 61/2, 359/7, 520, 512/3, 859/2, 918/8, 919/7, 979/1, 1006, 1004, 1067/1, 207/5, 320/23, 568, 597/2, 847, 845, 1017, 1243, 1306/2, 1104, 1441, 1437, 2482, 141/1, 321/1, 369/2, 379/1, 396/1, 879/2, 917/2, 1109/2, 1252/2, 1306/1

-własności gminy Żabno :

-ŻABNO :80, 81, 83/3, 83/4, 83/5, 84/1, 88, 207/5, 281/1, 284/4, 320/26, 320/26, 320/27, 320/27, 320/4, 322, 369, 369, 370, 370, 371, 379/15, 386/6, 386/3, 450/36, 450/37, 508, 523, 526/1, 528/1,530/1, 531/1, 559/1, 560, 568, 575, 591/3, 597/3, 597/3, 597/4, 597/4, 597/5, 597/5, 598, 598,644, 648, 649, 682/1, 682/2, 682/5, 753, 801, 837, 840, 841/5, 841/6, 841/7, 841/8, 846, 851/5, 852/4, 852/6, 859/3, 859/5, 859/6, 864/4, 864/4, 876, 904, 905, 905, 918/2, 919/4,920/8, 921/5, 922/10, 922/9,923/4, 941/4, 958, 972, 989/1, 989/2, 1017, 1030, 1031, 1032, 1034, 1043, 1066, 1070, 1077,1084/1, 1084/2, 1085, 1088, 1089/1, 1089/2, 1095, 1095, 1105, 1108/1, 1110/2, 1110/3,1112/2, 1135, 1210, 1210, 1211, 1213/6, 1247/2, 1248/2, 1249/2, 1250/2, 1252/1, 1258/1,1260/1, 1261/1, 1262/1, 1264/1, 1264/1, 1266/1, 1268/1, 1270/2, 1271/1, 1271/2, 1271/3,1272/2, 1272/3, 1273, 1302, 1438, 1456, 1457, 1463, 1465, 1472, 2483, 2485, 2485/5, 919/7, 1260/1, 1271/2, 1455, 918/5, 780, 1105/2, 1104/2, 31/11, 1105/1

- Podlesie Dębowe : 530

-działki Skarbu Państwa i Agencji Nieruchomości Rolnych

-Żabno – działki nr : 31/58, 450/15, 450/23, 450/27, 450/28,

-działki Skarbu Państwa i Dyrekcji Okręgowej Dróg Publicznych w Krakowie

- Żabno – działki nr : 218, 1500/1, 1500/2, 1500/3

-działki Skarbu Państwa i Rejonowego Przedsiębiorstwa Wodociągów i Kanalizacji w Dąbrowie Tarnowskiej – Żabno : działki nr : 1209 , 213/3

Inwestor: GMINA ŻABNO

Adres: 33 – 240 Żabno, ul. Jagiełły 1

URZĄD MIEJSKI W ŻABNIE
33-240 Żabno, ul. Jagiełły 1
tel. (0-14) 645-60-12
tel /fax (0-14) 645-64-20
e-mail. uqzabno@zabno.pl

Za zgodność z oryginałem
12 LIS 2008
Żabno, dn.

Z up. BURMISTRZ
Bartik
Andrzej Bartik
KIEROWNIK REFERATU
ADMINISTRACYJNO-GOSPODARCZEGO

UZASADNIENIE

Zgodnie z § 3. 1. pkt 72a Rozporządzenia Rady Ministrów z dnia 9 listopada 2004 r. w sprawie określenia rodzajów przedsięwzięć mogących znacząco oddziaływać na środowisko oraz szczegółowych uwarunkowań związanych z kwalifikowaniem przedsięwzięcia do sporządzenia raportu o oddziaływaniu na środowisko tj. budowa kanalizacji sanitarnej grawitacyjno – ciśnieniowej z przepompowniami i przyłączami do budynków zaliczone jest do przedsięwzięć, znacząco oddziaływujących na środowisko, dla których obowiązek sporządzenia raportu może zostać ustalony. W ramach inwestycji planowana jest budowa sieci kanalizacji sanitarnej grawitacyjno – ciśnieniowej o łącznej długości 26 214 mb, doprowadzającej ścieki sanitarne z północnej części miasta Żabno do przepompowni w Niedomicach, a następnie kierowane będą do oczyszczalni ścieków w Tarnowie. Projektowany odcinek sieci kanalizacji sanitarnej przebiegać będzie głównie wzdłuż ciągów komunikacyjnych, przez tereny zabudowane lub przewidziane do zabudowy. Uciążliwości występować będą jedynie w trakcie budowy kanalizacji i związane będą z pracą maszyn i urządzeń. Projektowane rurociągi, studzienki i pompownie są urządzeniami szczelnymi, co eliminuje możliwość niekontrolowanego wycieku ścieków nie oczyszczonych poza instalację. Realizacja sieci kanalizacyjnej uporządkuje gospodarkę ściekową na terenie objętym inwestycją i pośrednio wpłynie pozytywnie na środowisko. Po zasięgnięciu opinii Starostwa Powiatowego w Tarnowie – Wydziału Ochrony Środowiska pismo znak WOS.III.1.7633/170/06 z dnia 07.09.2006r., oraz Państwowego Powiatowego Inspektora Sanitarnego w Tarnowie pismo znak PSE/NZZ/2/420-Żb-S316/645/06 z dnia 31.08.2006r. stwierdzono brak obowiązku sporządzenia raportu o oddziaływaniu na środowisko i określeniu jego zakresu.

Na postanowienie niniejsze służy zażalenie do Samorządowego Kolegium Odwoławczego w Tarnowie za pośrednictwem Burmistrza Żabna, w terminie 7 dni od daty otrzymania postanowienia.

Otrzymują:
1 x Inwestor
1 x UG a/a

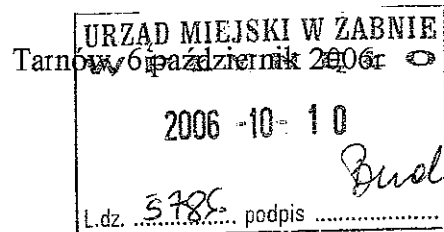


BURMISTRZ
Stanisław Kusior
mgr inż. Stanisław Kusior

URZĄD MIEJSKI W ŻABNIE
33-240 Żabno, ul. Jagiello 1
tel (0-14) 645-60-12
tel /fax (0-14) 645-64-20
e-mail ucزابno@زابno.pl

Za zgodność z oryginałem
12. LIS 2008
Żabno, dn.

Z up. BURMISTRZA
Andrzej Barlik
Andrzej Barlik
KIEROWNIK REFERATU
ADMINISTRACYJNO-GOSPODARCZEGO



POSTANOWIENIE

Na podstawie:

- art 48 ust 2 pkt 1 ustawy z dnia 27 kwietnia 2001r. Prawo Ochrony Środowiska (tekst jednolity z 2006r Dz.U. Nr 129, poz 902),
- § 3 ust 1 pkt 72a rozporządzenia Rady Ministrów z dnia 9 listopada 2004r w sprawie określenia rodzajów przedsięwzięć mogących znacząco oddziaływać na środowisko oraz szczegółowych uwarunkowań związanych z kwalifikowaniem przedsięwzięcia do sporządzenia raportu o oddziaływaniu na środowisko (Dz.U. Nr 257, poz 2573 z p. zm.),
- art 106 § 5 ustawy z dnia 14 czerwca 1960r. Kodeks Postępowania Administracyjnego (tekst jednolity z 2000r Dz.U. Nr 98, poz 1071 z p. zm.),

po rozpoznaniu wniosku Burmistrza Żabna znak: R.G.7624/11/06 z dnia 29.09.2006r. w sprawie uzgodnienia na etapie wydania decyzji o środowiskowych uwarunkowaniach zgody na realizację planowanego przedsięwzięcia polegającego na **budowie kanalizacji sanitarnej miasta Żabna- część II**

Starosta Tarnowski postanawia:

dokonać uzgodnienia w sprawie decyzji o środowiskowych uwarunkowaniach zgody na realizację przedsięwzięcia polegającego na budowie kanalizacji sanitarnej miasta Żabna- część II.

UZASADNIENIE

W dniu 2 października 2006r. do Starostwa Powiatowego w Tarnowie wpłynęło pismo Urzędu Miejskiego w Żabnie, dotyczące uzgodnienia przed wydaniem decyzji o środowiskowych uwarunkowaniach zgody na realizację planowanego przedsięwzięcia polegającego na budowie sieci kanalizacji sanitarnej w północnej części miasta Żabna.

Do pisma został dołączony wniosek o wydanie decyzji o środowiskowych uwarunkowaniach wraz z informacją o planowanym przedsięwzięciu

Na podstawie § 3 ust 1 pkt 72a rozporządzenia Rady Ministrów z dnia 9 listopada 2004r w sprawie określenia rodzajów przedsięwzięć mogących znacząco oddziaływać na środowisko oraz szczegółowych uwarunkowań związanych z kwalifikowaniem przedsięwzięcia do sporządzenia raportu o oddziaływaniu na środowisko, planowana inwestycja zalicza się do przedsięwzięć mogących znacząco oddziaływać na środowisko, dla których sporządzenie raportu może być wymagane. Dla przedmiotowej inwestycji taki obowiązek nie został ustalony.

W ramach inwestycji planowana jest budowa sieci kanalizacji sanitarnej grawitacyjno-ciśnieniowej o łącznej długości 26 214mb, doprowadzającej ścieki sanitarne z północnej części miasta Żabno do przepompowni w Niedomicach, skąd kierowane będą do oczyszczalni ścieków w Tarnowie. Projektowany odcinek sieci kanalizacji sanitarnej przebiegać będzie głównie wzdłuż ciągów komunikacyjnych, przez tereny zabudowane lub przewidziane do zabudowy.

Projektowane przedsięwzięcie zaliczone do tzw. inwestycji liniowych będzie oddziaływać w najbliższym otoczeniu trasy kanalizacji jedynie podczas wykonywania prac montażowych. Uciążliwości te będą miały charakter okresowy o niewielkim zasięgu. Inwestycja w trakcie eksploatacji nie będzie źródłem emisji zanieczyszczeń do środowiska

oraz nie wpłynie na zmianę zagospodarowania terenu Kanały sanitarne, studzienki, obudowy przepompowni zostaną wykonane w sposób zapewniający szczelność konstrukcji, uniemożliwiając filtracje zanieczyszczeń do gruntu.

Projektowana kanalizacja jest rozwiązaniem proekologicznym, porządkującym gospodarkę ściekową w obszarze objętym inwestycją.

Na podstawie przeprowadzonej analizy oddziaływania projektowanego przedsięwzięcia na środowisko można stwierdzić, że jego realizacja nie spowoduje negatywnego wpływu na środowisko we wszystkich jego komponentach.

Biorąc powyższe pod uwagę postanowiono jak w sentencji.

POUCZENIE

Na niniejsze postanowienie służy zażalenie do Samorządowego Kolegium Odwoławczego w Tarnowie, za pośrednictwem Starosty Tarnowskiego, w terminie siedmiu dni od daty otrzymania postanowienia.

Z up. STAROSTY

AJelen
mgr inż. Agnieszka Jeleń
Naczelnik Wydziału Ochrony
Środowiska Rolnictwa i Leśnictwa

Otrzymują:

- ✓ 1x Urząd Miejski w Żabnie
- 1x WOŚ a/a

URZĄD MIEJSKI W ŻABNIE
33-240 Żabno, ul Jagiello 1
tel (0-14) 645-60-12
tel /fax (0-14) 645-64-20
e-mail: uazabno@zabno.pl

Za zgodność z oryginałem
12 LIS 2008
Żabno, dn. ...

Z up. BURMISTRZA
Baht
Andrzej Baht
KIEROWNIK REFERATU
ADMINISTRACYJNO-GOSPODARCZEGO

Tarnów, dn. 05.10.2006r.

URZĄD MIEJSKI W ŻABNIE	
W P Ł Y N Ę K O	
2006 -10- 12	
L.dz. 5856	podpis <i>Zudolaj</i>

BURMISTRZ ŻABNA
33-240 ŻABNO
ul. Jagiełły 1

POSTANOWIENIE

Na podstawie :

- art 1 i art.3 Ustawy z dn 14 marca 1985r. o Państwowej Inspekcji Sanitarnej (Dz U. z 2006r. Nr 122, poz 851.),
- art. 48 ust.2 pkt 1 i art. 57 ust. 1 Ustawy z dn.27 kwietnia 2001r. – Prawo ochrony środowiska (Dz. U. z 2006r. Nr 129, poz. 902),
- art 106 i Ustawy z dn 14 czerwca 1960r – Kodeks Postępowania Administracyjnego (Dz.U.z 2000r. Nr 98, poz. 1071 z późn zm.)

PAŃSTWOWY POWIATOWY INSPEKTOR SANITARNY w Tarnowie

Po zapoznaniu się z dokumentacją dot. zajęcia stanowiska przed wydaniem decyzji o środowiskowych uwarunkowaniach dla przedsięwzięcia p n.:

„Budowa kanalizacji sanitarnej miasta Żabna - część II” na działkach określonych we wniosku

Inwestor : Gmina Żabno 33-240 Żabno , ul. Jagiełły 1

postanawia

uzgodnić pod względem wymagań higienicznych i zdrowotnych
środowiskowe uwarunkowania dla w/w przedsięwzięcia następująco:

- podczas prowadzenia robót ziemnych należy zwrócić szczególną uwagę na zabezpieczenie wód powierzchniowych i podziemnych oraz gleby przed ewentualnym zanieczyszczeniem substancjami ropopochodnymi pochodzącymi ze sprzętu oraz maszyn budowlanych,
- prace budowlane należy prowadzić w sposób nie stwarzający uciążliwości dla środowiska i zdrowia ludzi,

UZASADNIENIE

Pismem z dnia 29.09.2006r. (data wpł. 03.10.2006r.) znak: R.G.7624/11/2006 Burmistrz Żabna zwrócił się o uzgodnienie przed wydaniem decyzji o środowiskowych uwarunkowaniach zgody na realizację przedsięwzięcia polegającego na budowie kanalizacji sanitarnej miasta Żabna – część II w Żabnie.

Do pisma załączono kopię wniosku o wydanie decyzji o środowiskowych uwarunkowaniach, informację o planowanym przedsięwzięciu oraz mapę poglądową ze wskazaniem lokalizacji inwestycji. Postanowieniem Burmistrza Żabna z dnia 19.09.2006r znak: R.G.7624/11/2006 stwierdzono brak potrzeby opracowania raportu o oddziaływaniu na środowisko dla projektowanego przedsięwzięcia.

Po zapoznaniu się z przedłożonymi materiałami, uwzględniając fakt braku zagrożenia dla zdrowia i życia ludzi związanego z projektowaną inwestycją - Państwowy Powiatowy Inspektor Sanitarny w Tarnowie orzekł jak w sentencji postanowienia.

Postanowienie dotyczy uzgodnienia dokumentacji przed wydaniem decyzji o środowiskowych uwarunkowaniach dla przedsięwzięcia j.w., na której znajduje się klauzula Państwowego Powiatowego Inspektora Sanitarnego w Tarnowie.

Na postanowienie służy stronie zażalenie do Państwowego Wojewódzkiego Inspektora Sanitarnego w Krakowie (31-202 Kraków, ul. Prądnicka 76) za pośrednictwem Państwowego Powiatowego Inspektora Sanitarnego w Tarnowie, ul. Mościckiego 10 w terminie 7 dni od daty otrzymania postanowienia.

PAŃSTWOWY POWIATOWY
INSPEKTOR SANITARNY
w Tarnowie

Roman Bartuś
lek. chorób wewn. - specj. med. przemysłowej

Otrzymują:

1 x Adresat

1 x Państwowy Wojewódzki Inspektor Sanitarny w Krakowie
1 x a/a

wyk. MMN. tel. /014/ 6217097 wew 143

URZĄD MIEJSKI W ŻABNIE
33-240 Żabno, ul. Jagiełły 1
tel (0-14) 645-60-12
tel /fax (0-14) 645-64-20
e-mail uqzabno@zabno.pl

Za zgodność z oryginałem
12. LIS. 2008
Żabno, dn.

Z up. BURMISTRZA
Andrzej Bartik
KIEROWNIK REFERATU
ADMINISTRACYJNO-GOSPODARCZEGO

R.G.7624/11/2006

Żabno, 2006-10-20

DECYZJA

o środowiskowych uwarunkowaniach zgody na realizację przedsięwzięcia

Na podstawie:

- art. 46 ust. 1 pkt 1, art. 46a ust. 7 pkt 4 oraz art. 56 ustawy z dnia 27 kwietnia 2001 r., Prawo ochrony środowiska (tekst jednolity Dz. U. z 2006 r. Nr 129, poz. 902),
- a także art. 104 ustawy z dnia 14 czerwca 1960 r. Kodeks postępowania administracyjnego (tekst jedn. Dz. U. z 2000 r., Nr 98, poz. 1071 ze zm.),

po rozpatrzeniu wniosku z dnia 18.08.2006 r. znak: R.G.7624/11/2006 złożonego przez Gminę Żabno

określam

następujące środowiskowe uwarunkowania zgody na realizację przedsięwzięcia pn. *Budowa kanalizacji sanitarnej miasta Żabno – część II:*

1. Nazwa, rodzaj i miejsce przedsięwzięcia.

Przedsięwzięcie pn. *Budowa kanalizacji sanitarnej w m. Żabno – część II* obejmuje północną część miasta Żabno (działki wg wykazu stanowiącego załącznik nr 1). Cała inwestycja jest zlokalizowana na terenie zurbanizowanym. Ścieki odprowadzane będą do istniejącej Grupowej Oczyszczalni Ścieków zlokalizowanej w Tarnowie przy ul. Czystej. Oczyszczalnia ścieków spełnia wymagania przepisów odnośnie jakości ścieków oczyszczonych, wymagania te będą również spełnione po realizacji zadania. Charakterystyka inwestycji stanowi integralną część niniejszej decyzji (załącznik nr 2).

2. Warunki wykorzystania terenu w fazie realizacji i eksploatacji, ze szczególnym uwzględnieniem konieczności ochrony cennych wartości przyrodniczych, zasobów naturalnych i zabytków oraz ograniczenia uciążliwości dla terenów sąsiednich.

a. Warunki wykorzystania terenu w fazie realizacji.

Planowane przedsięwzięcie będzie realizowane na terenie gminy Żabno. Budowa sieci kanalizacyjnej, studzienek rewizyjnych, przepompowni ścieków z zasilaniem elektrycznym powodować będzie uciążliwość dla otaczającego środowiska głównie w fazie realizacji. Inwestycja nie będzie realizowana w obszarach cennych zbiorowisk roślinnych, siedlisk ptaków i zwierząt, w tym w obszarze zaliczonym do Europejskiej Sieci Ekologicznej NATURA 2000. Trasy projektowanych sieci poprowadzono wzdłuż istniejących ciągów komunikacyjnych.

b. Warunki wykorzystania terenu w fazie eksploatacji.

Warunki w fazie eksploatacji nie zostaną zmienione w odniesieniu do stanu sprzed realizacji inwestycji. Jedynie trwałe zajęcie terenu i zmiana jego zagospodarowania dotyczyć będzie planowanych przepompowni ścieków. Należy dążyć do wkomponowania wystających ponad powierzchnię ziemi elementów przepompowni w otaczający krajobraz (obsianie trawą części nieutwardzonych działki, zastosowanie krzewów wzdłuż ogrodzeń).

3. Wymagania dotyczące ochrony środowiska konieczne do uwzględnienia w projekcie budowlanym:

- a. przejścia przez drogi - planowane przejścia sieciami kanalizacyjnymi pod i wzdłuż dróg (uzgadniane z właścicielem dróg) powinny zapewniać minimalizację negatywnych oddziaływań na środowisko;
- b. kolizje sieciowe - ewentualnie kolizje z innymi sieciami infrastrukturalnymi powinny zostać rozwiązane biorąc pod uwagę zmniejszenie uciążliwości prac dla środowiska. W planach skrzyżowań z istniejącymi sieciami (uzgodnić z właścicielami tych sieci) należy zastosować technologię zapobiegającą obniżeniu zwierciadła wód gruntowych, zajęcia dodatkowych terenów (poza koniecznymi), konieczności wycinki drzew itp.;
- c. w przypadku wystąpienia sieci drenarskiej należy zachować szczególną ostrożność podczas prowadzenia prac ziemnych, a w przypadku jej uszkodzenia należy sieć odbudować i doprowadzić do drożności;
- d. organizacja ruchu podczas prowadzenia robót w obrębie dróg gminnych - ruch kołowy na drogach będzie się odbywał połową jezdni. Dojazd do posesji zlokalizowany przy ulicach, wzdłuż których będą prowadzone prace budowlane, należy zapewnić drogami bocznymi. W planie organizacji ruchu uzgodnionymi z właścicielami dróg, należy wziąć pod uwagę lokalizację drogi zastępczej i liczbę receptorów, tzn. stworzenie objazdów nie może generować emisji hałasu i zapylenia na terenach o dużej gęstości zaludnienia przekraczające normalne użytkowanie dróg.
- e. podczas prowadzenia prac ziemnych należy zwrócić szczególną uwagę na zabezpieczenie wód powierzchniowych i podziemnych oraz gleby przed ewentualnym zanieczyszczeniem substancjami ropopochodnymi pochodzącymi ze sprzętu oraz maszyn budowlanych;
- f. postępowanie z urobkiem - nadmiar ziemi z wykopów powinien być wykorzystany gospodarczo w miejscach położonych blisko terenu budowy, aby nie generować uciążliwości powodowanej dodatkowym ruchem komunikacyjnym na drogach publicznych i zanieczyszczenia powierzchni jezdni. Wykopy należy prowadzić w taki sposób, aby warstwa urodzajna gleby była zdejmowana oddzielnie i odkładana do wykorzystania przy rekultywacji po zakończeniu robót. Podglebie i głębsze warstwy gruntu należy odkładać na oddzielnych przyzmacach. Podobny sposób postępowania będzie zachowany przy trasowaniu i realizacji sieci na terenie zabudowy miejskiej, przydomowych ogródków działkowych i na terenie zieleni miejskiej. Po zakończeniu robót budowlanych teren inwestycji ma być doprowadzony do stanu poprzedniego.
- g. postępowanie z odpadami - powstające odpady (poza niewykorzystanym gruntem) stanowić będą odpady związane bezpośrednio z materiałami budowlanymi stosowanymi w trakcie budowy odpady związane z nawierzchnią

dróg, w których zostaną zlokalizowane kolektory. Odpady te powinny zostać zagospodarowane zgodnie z przepisami ustawy z dnia 27 kwietnia 2001 r. o odpadach (Dz.U.Nr 62, poz. 628 z pz.zm.). Odpady komunalne powinny zostać wywiezione na najbliższe składowisko odpadów.

- h. planowana inwestycja nie pogorszy obecnie istniejących warunków akustycznych środowiska. Prace budowlane powinny być prowadzone w sposób ograniczający do minimum uciążliwość hałasową.
- i. rosnące drzewa powinny zostać zabezpieczone przed ich uszkodzeniem przez maszyny pracujące podczas prac wykopowych, a w przypadku wycinki drzew należy wykonać ich inwentaryzację na etapie projektu budowlanego;
- j. kanały sanitarne, studzienki mają być wykonane w sposób zapewniający szczelność konstrukcji, uniemożliwiający przenikanie zanieczyszczeń do gruntu, celem ochrony przed szkodliwym oddziaływaniem na środowisko;
- k. przewidzieć w projekcie kanalizacji wyposażenie przepompowni w system monitoringu, który służyć będzie do zapobiegania awarii, a odpowiednia regulacja włączeń pomp ograniczy emisję odorów z przepompowni;
- l. podczas budowy sieci kanalizacyjnej należy wykonywać próby ciśnieniowe, które zagwarantują uzyskanie wymaganej szczelności, a tym samym brak negatywnego wpływu na środowisko;
- m. zastosowane wyroby budowlane powinny posiadać aprobatę techniczną właściwej jednostki stwierdzającej o dopuszczeniu ich do obrotu i stosowania.

4. Wymogi w zakresie przeciwdziałania skutkom awarii przemysłowych, w odniesieniu do przedsięwzięć zaliczanych do zakładów stwarzających zagrożenie wystąpienia poważnych awarii:

Nie dotyczy

5. Wymogi w zakresie transgranicznego oddziaływania na środowisko w odniesieniu do przedsięwzięć, dla których przeprowadzono postępowanie dotyczące transgranicznego oddziaływania na środowisko:

Nie dotyczy

6. Stwierdzenie konieczności utworzenia obszaru ograniczonego użytkowania.

Nie dotyczy.

UZASADNIENIE

Postępowanie administracyjne prowadzone było w sprawie wydania decyzji określającej środowiskowe uwarunkowania dla planowanego przedsięwzięcia polegającego na budowie sieci kanalizacji sanitarnej z czternastoma (14) przepompowniami biegnącej przez północną część miasta Żabno do Zakładu Oczyszczania Ścieków Tarnowskich Wodociągów Sp. z o.o. w Tarnowie.

Postępowanie administracyjne zostało wszczęte w dniu 21.08.2006 r.

Zgodnie z art.46 ust. 1 ustawy z dnia 27 kwietnia 2001 roku – Prawo ochrony środowiska (Dz. U. Nr 62, poz. 627 z późniejszymi zmianami), realizacja planowanego

URZĄD MIEJSKI W ŻABNIE
33-240 Żabno, ul Jagiello 1
tel. (0-14) 645-60-12
tel /fax (0-14) 645-64-20
e-mail: uqzabno@zabno.pl

Za zgodność z oryginałem
Żabno, dn. 12.11.2008r.

Z up. BURMISTRZA
Andrzej Bartik
KIEROWNIK REFERATU
ADMINISTRACYJNO-GOSPODARCZEGO

przedsięwzięcia mogącego znacząco oddziaływać na środowisko (określonego w Rozporządzeniu Rady Ministrów z dnia 9 listopada 2004 roku w sprawie określenia rodzajów przedsięwzięcia mogących znacząco oddziaływać na środowisko oraz szczegółowych uwarunkowań związanych z kwalifikowaniem przedsięwzięcia do sporządzenia raportu o oddziaływaniu na środowisko - Dz. U. z 2004 roku Nr 257 poz. 2573 z późniejszymi zmianami) jest dopuszczalna wyłącznie po uzyskaniu decyzji o środowiskowych uwarunkowaniach zgody na realizację przedsięwzięcia.

W toku postępowania stwierdzono, że wnioskowana inwestycja jest przedsięwzięciem wymienionym w § 3 ust. 1 pkt. 72 a rozporządzenia Rady Ministrów z dnia 9 listopada 2004 roku w sprawie określenia rodzajów przedsięwzięć mogących znacząco oddziaływać na środowisko oraz szczegółowych uwarunkowań związanych z kwalifikowaniem przedsięwzięcia do sporządzenia raportu o oddziaływaniu na środowisko (Dz. U. z 2004 Nr 257 poz. 2573 z późniejszymi zmianami).

Zgodnie z art. 51 ust 3 ustawy Prawo ochrony środowiska organ prowadzący postępowanie wystąpił do Starosty Powiatu Tarnowskiego oraz do Powiatowego Państwowego Inspektora Sanitarnego w Tarnowie (pismo znak: R.G.7624/11/2006 z dnia 22.08.06) o wyrażenie opinii w przedmiocie potrzeby sporządzenia raportu i jego zakresu.

W trakcie postępowania organy te wydały postanowienia:

1. Starosta Tarnowski - postanowienie z dnia 07.09.06, znak: WOŚ.III.1.7633/170/06, w którym stwierdził brak konieczności sporządzenia raportu;
2. Powiatowy Państwowy Inspektor Sanitarny w Tarnowie - postanowienie z dnia 21.08.06 znak: PSE/NNZ/2/420-Żb-S316/645/06, w którym stwierdził brak konieczności sporządzenia raportu.

Na podstawie:

- art. 51 ust 2 ustawy z dnia 27 kwietnia 2001 r., Prawo ochrony środowiska (tekst jednolity Dz. U. z 2006 r. Nr 129, poz. 902), w związku z art. 123 § 1 ustawy z dnia 14 czerwca 1960 r. Kodeks postępowania administracyjnego (tekst jedn. Dz. U. z 2000 r., Nr 98, poz. 1071 ze zm.),
- art. 51 ust 8 pkt 2 ustawy Prawo ochrony środowiska w związku z § 5 rozporządzenia Rady Ministrów z dnia 9 listopada 2004 r., w sprawie określenia rodzajów przedsięwzięć mogących znacząco oddziaływać na środowisko oraz szczegółowych uwarunkowań związanych z kwalifikowaniem przedsięwzięć do sporządzenia raportu o oddziaływaniu na środowisko (Dz. U. Nr. 257, poz. 2573 ze zm.) –

organ odstąpił od nałożenia obowiązku sporządzenia raportu o oddziaływaniu na środowisko przedsięwzięcia.

Dane o tym postanowieniu zostały umieszczone w publicznie dostępnym wykazie danych o dokumentach prowadzonym przez Urząd Miasta w Żabnie przy ul. Jagiello 1.

Następnie zwrócono się do Starosty Tarnowskiego oraz Powiatowego Państwowego Inspektora Sanitarnego w Tarnowie (pismo znak: R.G.7624/11/2006 z dnia 29.09.06), o wydanie uzgodnień niezbędnych dla wydania decyzji o środowiskowych uwarunkowaniach na zgodę realizacji przedmiotowego przedsięwzięcia.

Starosta Tarnowski, postanowieniem z dnia 06.10.06 znak: WOŚ.III.1.7633/188/06 oraz Powiatowy Państwowy Inspektor Sanitarny, postanowieniem z dnia 05.10.06 znak: PSE/NNZ/3/420-Żb-S351/749/06, uzgodnili swoje uwarunkowania rozpatrywanego przedsięwzięcia.

Treść uzgodnień została uwzględniona w pkt. 3 sentencji niniejszej decyzji.

Z up. BURMISTRZA
Andrzej Bartk
KIEROWNIK REFERATU
ADMINISTRACJI I GOSPODARSTWA

URZĄD MIEJSKI W ŻABNIE
13-240 Żabno, ul. Jagiello 1
tel (0-14) 645-60-12
tel /fax (0-14) 645-64-20
e-mail: uzazabno@zabno.pl

Za zgodność z oryginałem
12 LIS. 2008
Żabno, dn.

URZĄD MIEJSKI W ZABNIE
33-240 Zabno, ul. Jagiełły 1
tel (0-14) 645-60-12
tel /fax (0-14) 645-64-20
e-mail uzabno@zabno.pl

Za zgodność z oryginałem

Zabno, dn. 12 LIS. 2008

Z up. BURMISTRZA

Andrzej Bartik
KIEROWNIK REFERATU
ADMINISTRACYJNO-GOSPODARCZEGO

W postępowaniu w sprawie oceny oddziaływania na środowisko wzięto pod uwagę następujące dowody:

- informację o oddziaływaniu planowanego przedsięwzięcia na środowisko, sporządzoną zgodnie z wymaganiami określonymi w art. 49 ust. 3 ustawy - Prawo ochrony środowiska z dnia 27 kwietnia 2001 roku,
- Programy Ochrony Środowiska i Plany Gospodarki Odpadami Gminy Zabno;
- stanowiska organów uzgadniających.

Dla terenu, na którym jest planowane przedsięwzięcie, nie istnieje miejscowy plan zagospodarowania terenu.

Przy dokonaniu szczegółowej analizy organ badał, czy posiada wystarczające informacje dostarczone zgodnie z wymogami art. 49 ust. 3 ustawy Prawo ochrony środowiska i stwierdził iż:

- skala i rozmieszczenie przedsięwzięcia nie powoduje negatywnego oddziaływania na środowisko i jednocześnie zostanie utrzymana zasada zrównoważonego rozwoju gminy,
- na przewidywanych do zajęcia pod lokalizację sieci kanalizacyjnej obszarach nie występują dobra mineralne, siedliska zwierząt, pomniki przyrody podlegające ochronie, jak również złoża surowców. Inwestycja ta nie jest lokalizowana na obszarach podlegających ochronie, w związku z Europejską Siecią Ekologiczną NATURA 2000;
- opisane technologie wykonywania robót nie wpływają negatywnie na środowisko,
- realizacja inwestycji nie będzie wymagała użycia dużej ilości surowców mineralnych skalnych, paliw oraz energii i nie spowoduje naruszenia głównych elementów środowiska,

- przedstawione formy zabezpieczeń i rozwiązań chroniących środowisko są wystarczające, a charakter inwestycji nie wymaga szczególnych rozwiązań mających na celu zapobieganie lub kompensację szkodliwego oddziaływania na środowisko.

Realizacja inwestycji, z racji jej charakteru, nie pociąga za sobą zagrożeń, tym bardziej znaczących oddziaływań. Dotyczy to oddziaływania bezpośredniego, długoterminowego, wtórnego i kumulującego. Bezpośrednie i krótkie oddziaływania może mieć miejsce jedynie w fazie budowy. Oddziaływanie to nie wpłynie na pogorszenie stany środowiska przyrodniczego.

Ponadto stwierdzono, że planowana inwestycja ma na celu ograniczenie zanieczyszczenia wód podziemnych poprzez likwidację zrzutu ścieków przez lokalne gospodarstwa do wybieralnych zbiorników.

Biorąc powyższe pod uwagę orzeczono jak w sentencji.

W oparciu o art. 56 ust. 9 ustawy Prawo ochrony środowiska, decyzja o środowiskowych uwarunkowaniach wiąże organ wydający decyzję, o której mowa w art. 46 ust. 4 pkt 2-9.

Niniejsza decyzja została umieszczona w publicznie dostępnym wykazie danych o dokumentach prowadzonym przez Urząd Miasta w Zabnie przy ul. Jagiełły 1.

Wobec niezaskarżenia niniejszej
DECYZJI w czasie i trybie
ustawowo przewidzianym, stała
się ona ostateczna z dniem

9.11.2006

I PODLEGA WYKONANIU

Zabno, dnia 9.11.2006

pieczęć

Z up. BURMISTRZA
KIEROWNIK REFERATU ROZWOJU GMINY
PODPISANY ŚRODOWISKA

mgr inż. Stanisław Pantera



BURMISTRZ
mgr inż. Stanisław Kusior

POUCZENIE

Od niniejszej decyzji służy stronom odwołanie do Samorządowego Kolegium Odwoławczego w Tarnowie, za moim pośrednictwem w terminie 14 dni od dnia doręczenia niniejszej decyzji.

W przypadku złożenia odwołania od niniejszej decyzji należy dołączyć znaczki opłaty skarbowej w kwocie 5,00.- zł (podanie) i 0,50.- zł (każdy załącznik), zgodnie z ustawą z dnia 9 września 2000 r. o opłacie skarbowej (Dz.U.Nr 86, poz. 960) i rozp. Ministra Finansów z dnia 5 grudnia 2000 r. w sprawie sposobu pobierania, zapłaty i zwrotu opłaty skarbowej oraz sposobu prowadzenia rejestrów tej opłaty (Dz.U.Nr 110, poz. 1176).

Powyższą decyzję należy dołączyć do wniosku o wydanie decyzji o której mowa w art. 46 ust 4 ustawy z dnia 27 kwietnia 2001 r., Prawo ochrony środowiska Dz. U. Nr 62, poz. 627 z późniejszymi zmianami).

Wniosek ten powinien być złożony nie później niż przed upływem dwóch lat od dnia, w którym decyzja o środowiskowych uwarunkowaniach stała się ostateczna. W sytuacji określonej w art. 46 ust 4c ustawy Prawo ochrony środowiska wniosek może być złożony nie później niż przed upływem czterech lat od dnia, w którym decyzja o środowiskowych uwarunkowaniach stała się ostateczna.

Decyzja o środowiskowych uwarunkowaniach zgody na realizację przedsięwzięcia nie rodzi praw do terenu inwestycji oraz nie narusza praw własności i uprawnień osób trzecich, a wnioskodawcy, który nie uzyskał praw do terenu, nie przysługuje roszczenie o zwrot nakładów poniesionych w związku z otrzymaną decyzją.

Otrzymują:
1 x Inwestor
1 x a/a

URZĄD MIEJSKI W ZABNIE
33-240 Zabno, ul Jagielly 1
tel (0-14) 645-60-12
tel /fax (0-14) 645-64-20
e-mail - ugzabno@zabno.pl

Za zgodność z oryginałem
12 LIS 2008
Zabno, dn.

Z up. BURMISTRZA
Andrzej Bartik
Andrzej Bartik
KIEROWNIK REFERATU
ADMINISTRACYJNO-GOSPODARCZEGO

URZĄD MIEJSKI W ZABNIE
33-240 Zabno, ul. Jagiełły 1
tel. (0-14) 645-60-12
tel /fax (0-14) 645-64-20
e-mail: urz.zabno@zabno.pl

URZĄD MIEJSKI W ZABNIE
33-240 Zabno, ul. Jagiełły 1
tel. (0-14) 645-60-12
tel /fax (0-14) 645-64-20
e-mail: uz.zabno@zabno.pl

Z up. BURMISTRZA



KIEROWNIK REFERATU
ADMINISTRACYJNO-GOSPODARCZEGO

Załącznik nr 1

do decyzji o środowiskowych uwarunkowaniach zgody na realizację przedsięwzięcia

znak: R.G.7624/11/2006 z dnia 20.10.2006r.

Lokalizacja inwestycji: ŻABNO

-własności indywidualne - działki nr: 31/10, 31/4, 31/6, 31/9, 31/53, 31/54, 31/55, 31/58, 31/62, 31/63, 59/1, 61/1, 62/3, 62/4, 63,65/3, 65/4, 66/1, 66/2, 69/1, 69/2, 70/2, 71, 72/1, 72/2, 73/2, 73/3, 75/1, 75/2, 76, 77, 78/1, 78/2, 79/1, 79/2, 85, 86, 140, 141/4, 141/5 141/2, 142, 143, 144, 145, 151, 152, 177, 178, 179/2, 180/1, 180/2, 182/1, 183, 184, 187, 188, 189, 191/1, 192, 193, 194, 195, 198, 199, 200, 205/1, 206, 207/1, 207/2, 207/3, 207/4, 207/7, 208/2, 208/1, 208/3, 208/4, 208/5, 208/6, 208/7, 209, 210, 211/1, 211/2, 211/6, 212/2, 213/2, 214, 218, 281/6, 281/7, 282, 283, 317/1, 317/4, 318/1, 318/2, 318/4, 319/10, 319/11, 319/12, 319/2, 319/3, 319/4, 319/5, 319/6, 319/7, 319/8, 319/9, 320/10, 320/1, 320/11, 320/12, 320/13, 320/14, 320/15, 320/16, 320/17, 320/19, 320/20, 320/2, 320/21, 320/24, 320/25, 320/7, 320/8, 320/9, 321/2, 321/5, 326, 333, 338, 339, 341, 342, 345, 346, 348/1, 348/2, 348/3, 349, 350/1, 350/2, 351/1, 352/1, 352/2, 352/3, 353/1,353/2, 354, 355, 356, 357, 358/2, 358/3, 359/3, 359/4, 359/6, 360/1, 360/2, 361/1, 361/2,361/3, 361/4, 361/5, 361/6, 362, 363, 364, 365, 366, 367, 368/1, 368/2, 368/3, 372, 377,378/1, 378/2, 379/10, 379/11, 379/12, 379/13, 379/14, 379/2, 379/3, 379/4, 379/5, 379/6,379/7, 379/8, 379/9, 380/2, 380/3, 380/4, 386/4, 388/2, 450/15, 450/23, 450/27, 450/28,450/35, 494, 495/1, 495/2, 495/4, 496, 497/1, 497/2, 497/3, 498/1, 498/2, 499/2, 500/1, 501,502, 507, 509, 510/1, 510/2, 513, 514, 515/1, 515/2, 516, 521,, 522, 526/2, 528/2, 529,530/2,531/2, 532, 533, 534, 535, 536, 537, 538, 539/1, 540/1, 540/2, 541/1, 543, 544/3, 545, 547,548/1, 548/2, 551, 552, 553, 554/1, 555, 556, 557, 559/2, 563, 565/2, 566, 567, 569, 570, 571,572, 573, 574, 585/2, 586, 591/2, 591/4, 592, 593, 594, 595/1, 595/5, 596/3, 596/4, 596/5,597/1, 597/2, 599, 600, 646/1, 647/1, 647/2, 650/2, 650/3, 650/4, 650/5, 651, 652/2, 652/5,670/1, 670/3, 670/4, 671, 672, 673, 674, 675/1, 376/1, 680, 681, 682/4, 682/6, 683/1, 684/3,684/4, 690, 692, 693, 694, 696, 697, 771/2, 771/3, 771/4, 771/5, 772, 773, 774, 779/1, 790/2,790/4, 791, 792, 793/1, 793/3, 798/3, 800/1,800/3, 800/4, 802/1, 802/3, 810, 812, 813, 817,838, 839, 841/1, 841/2, 841/3, 842, 843, 851/1, 851/2, 851/3, 852/2, 852/3, 857, 858/1, 858/2,860/4, 860/5, 860/6, 861/1, 861/2, 862/2, 862/3, 862/4, 863/1, 863/2, 864/3, 864/5, 866, 867,868, 869, 870, 871, 872/1, 873, 874, 875, 879/1, 879/3, 879/5, 880, 881, 882, 883/2, 884, 885,886, 887, 888, 889, 900, 901, 902, 903, 906/1, 906/2, 907/1, 907/3, 907/4, 907/5, 908, 909/1,910, 911, 912, 913, 914, 915, 916, 917, 918/3, 919/10, 919/11, 919/2, 919/9, 920/11, 920/12,920/4, 920/6, 921/2, 921/3, 921/6, 922/3, 922/4, 922/8, 923/1, 926/2, 927/4, 928/3, 929/3,935,937, 938/11, 938/6, 939/5, 940/5, 941/1, 941/3, 942/3, 942/4, 949/2, 949/4, 953, 960/1,960/4, 964/1, 964/2, 965, 967/1, 967/2, 968, 969, 971, 973, 974, 975, 976, 977, 978, 983, 984,985, 986, 987, 988, 990, 996, 997/1, 998, 999/1, 999/2, 1000, 1001, 1002, 1003/2, 1003/3,1003/4, 1010/1, 1011/1, 1013, 1014/1, 1015/1, 1018, 1019, 1020, 1021, 1022, 1023, 1025/1, 1025/2, 1027, 1029, 1033, 1035, 1036, 1037, 1038, 1039, 1040/1, 1040/2, 1041, 1045, 1046,1047, 1049, 1050/2, 1050/4, 1051, 1052, 1054, 1055, 1056/1, 1056/2, 1056/3, 1056/4, 1058,1059, 1060, 1061, 1062, 1063, 1064/1, 1064/2, 1064/3, 1065, 1067/2, 1068, 1069, 1071, 1072,1073, 1075, 1076, 1078/1, 1079/1, 1079/2, 1081/1, 1081/2, 1082, 1083, 1086/1, 1086/2,1087/1, 1087/2, 1090, 1091, 1092, 1093, 1094/1, 1094/2, 1098, 1099/1, 1100, 1102, 1107,1109/1, 1110/1, 1112/1, 1113, 1114, 1117, 1124, 1134, 1209, 1242/2, 1245/1, 1245/2,1246/1, 1246/2, 1247/1, 1248/1, 1249/1, 1250/1, 1251/1, 1251/2, 1253/2, 1253/3, 1254/1,1254/2, 1254/10, 1254/11, 1254/6, 1254/7, 1254/7, 1254/8, 1254/9, 1256/1, 1256/2, 1257/1, 1257/2, 1259, 1260/3, 1262/2, 1263/1, 1263/2, 1263/3, 1263/4, 1264/2,

1264/5, 1265, 1266/3, 1266/4, 1268/2, 1269, 1270/1, 1272/4, 1279, 1303, 1304, 1305, 1306, 1307/1, 1308/1, 1309, 1310, 1414/1, 1414/2, 1415/4, 1417/1, 1417/2, 1439/1, 1439/2, 1440, 1458/1, 1458/2, 1459/1, 1459/2, 1459/3, 1460/2, 1461/1, 1461/2, 1462/2, 1464/2, 1466/2, 1466/1, 1484/1, 1485/5, 2452/1, 2452/2, 2452/3, 2471, 2473, 2480, 2481, 2485/7, 2485/9, 197, 202/2, 205/2, 205/3, 207/1, 207/2, 596/2, 771/1, 776, 811/1, 811/2, 909/2, 919/3, 919/8, 1437, 1441, 1454/2, 61/2, 359/7, 520, 512/3, 859/2, 918/8, 919/7, 979/1, 1006, 1004, 1067/1, 207/5, 320/23, 568, 597/2, 847, 845, 1017, 1243, 1306/2, 1104, 1441, 1437, 2482, 141/1, 321/1, 369/2, 379/1, 396/1, 879/2, 917/2, 1109/2, 1252/2, 1306/1

-własności gminy Żabno :

-ŻABNO :80, 81, 83/3, 83/4, 83/5, 84/1, 88, 207/5, 281/1, 284/4, 320/26, 320/26, 320/27, 320/27, 320/4, 322, 369, 369, 370, 370, 371, 379/15, 386/6, 386/3, 450/36, 450/37, 508, 523, 526/1, 528/1, 530/1, 531/1, 559/1, 560, 568, 575, 591/3, 597/3, 597/3, 597/4, 597/4, 597/5, 597/5, 598, 598, 644, 648, 649, 682/1, 682/2, 682/5, 753, 801, 837, 840, 841/5, 841/6, 841/7, 841/8, 846, 851/5, 852/4, 852/6, 859/3, 859/5, 859/6, 864/4, 864/4, 876, 904, 905, 905, 918/2, 919/4, 920/8, 921/5, 922/10, 922/9, 923/4, 941/4, 958, 972, 989/1, 989/2, 1017, 1030, 1031, 1032, 1034, 1043, 1066, 1070, 1077, 1084/1, 1084/2, 1085, 1088, 1089/1, 1089/2, 1095, 1095, 1105, 1108/1, 1110/2, 1110/3, 1112/2, 1135, 1210, 1210, 1211, 1213/6, 1247/2, 1248/2, 1249/2, 1250/2, 1252/1, 1258/1, 1260/1, 1261/1, 1262/1, 1264/1, 1264/1, 1266/1, 1268/1, 1270/2, 1271/1, 1271/2, 1271/3, 1272/2, 1272/3, 1273, 1302, 1438, 1456, 1457, 1463, 1465, 1472, 2483, 2485, 2485/5, 919/7, 1260/1, 1271/2, 1455, 918/5, 780, 1105/2, 1104/2, 31/11, 1105/1

- Podlesie Dębowe : 530

-działki Skarbu Państwa i Agencji Nieruchomości Rolnych

-Żabno – działki nr : 31/58, 450/15, 450/23, 450/27, 450/28,

-działki Skarbu Państwa i Dyrekcji Okręgowej Dróg Publicznych w Krakowie

- Żabno – działki nr : 218, 1500/1, 1500/2, 1500/3

-działki Skarbu Państwa i Rejonowego Przedsiębiorstwa Wodociągów i Kanalizacji w Dąbrowie Tarnowskiej – Żabno : działki nr : 1209 , 213/3

BURMISTRZ

Stanisław Kusior
mgr inż. Stanisław Kusior

URZĄD MIEJSKI W ŻABNIE
33-240 Żabno, ul Jaglelly 1
tel (0-14) 645-60-12
tel /fax (0-14) 645-64-20
e-mail. ugżabno@żabno.pl

Za zgodność z oryginałem
Żabno, dn 12. LIS. 2008

Z up. BURMISTRZA
Andrzej Bartk
KIEROWNIK REFERATU
ADMINISTRACYJNO-GOSPODARCZEGO

URZĄD MIASTKA W ZABNIE
33-240 Zabno, ul Jagiełły 1
tel. (0-14) 645-60-12
tel./fax (0-14) 645-64-20
e-mail: ugzabno@zabno.pl

Załącznik nr 2
do decyzji o środowiskowych uwarunkowaniach zgody na realizację
przedsięwzięcia
znak: R.G.7624/11/2006 z dnia 20.10.2006 r.

Charakterystyka całego przedsięwzięcia, o której mowa w art. 56 ust.3
ustawy z dnia 27 kwietnia 2001 roku – Prawo ochrony środowiska
(Dz.U. z 2001 r., Nr 62, poz. 627 z późn.zm.)

Budowa kanalizacji sanitarnej pn. „Budowa kanalizacji sanitarnej w m. Zabno”.
Inwestycja jest obiektem liniowy, dla którego granice wyznaczają:

- pas terenu potrzebnego w czasie eksploatacji rurociągów ciśnieniowych (wyznaczony bezpieczną odległością od istniejących i projektowanych obiektów kubaturowych i liniowych),
- pas terenu potrzebny do zrealizowania inwestycji (ok. 4 m).

Łączna długość sieci (rurociągi tłoczne, sieć teletechniczna) wyniesie – 26 214 mb.
Trasa sieci kanalizacyjnej będzie biegła przez tereny zainwestowane, w sąsiedztwie istniejącej infrastruktury (wodociągi, linie energetyczne), tereny dróg gruntowych i asfaltowych.

Inwestycja nie będzie korzystać z zasobów wodnych. Energia elektryczna wykorzystywana będzie do zasilania pompowni ścieków oraz urządzeń do pomiaru ilości ścieków i transmisji danych.

Zapotrzebowanie na energię elektryczną – czternaście (14) przepompowni o zasilaniu od 11,0 do 14,0 kW.

W trakcie budowy nie wystąpią zjawiska, których natężenie lub zasięg będą uciążliwe dla środowiska. Inwestycja w fazie eksploatacji wpłynie na poprawę stanu środowiska w znaczeniu lokalnym, poprzez likwidację zrzutu ścieków z gospodarstw domowych do wybieralnych zbiorników. Przejęcie i skierowanie wszystkich ścieków w tym rejonie do Zakładu Oczyszczania Ścieków Tarnowskich Wodociągów Sp. z o.o. zagwarantuje ich właściwe oczyszczenie, a także pozwoli na likwidację lokalnych źródeł emisji zanieczyszczeń (osadów ściekowych).

Zgodnie z powyższym, wybrany wariant realizacji przedsięwzięcia jest do przyjęcia z punktu widzenia ochrony środowiska.



BURMISTRZ

Stanisław Kusior
mgr inż. Stanisław Kusior

URZĄD MIEJSKI W ZABNIE
33-240 Zabno, ul Jagiełły 1
tel. (0-14) 645-60-12
tel./fax (0-14) 645-64-20
e-mail: ugzabno@zabno.pl

Za zgodność z oryginałem
12 LIS. 2008
Zabno, dn.

Z up. BURMISTRZA
Andrzej Barlik
KIEROWNIK REFERATU
ADMINISTRACYJNO-GOSPODARCZEGO

**DECYZJA
O USTALENIU LOKALIZACJI INWESTYCJI CELU PUBLICZNEGO**

Na podstawie art 50 ust 1, art 51 ust 1 pkt 2 oraz art 54 ustawy z dnia 27 marca 2003 r. o planowaniu i zagospodarowaniu przestrzennym / Dz U z 2003 r Nr 80 poz 717 / i na podstawie art 104 ustawy z dnia 14 czerwca 1960r - Kodeks postępowania administracyjnego / DZ U z 2000 r Nr 98 , poz 1071 z późn. zm./ po rozpatrzeniu wniosku Gminy Żabno

USTALAM LOKALIZACJĘ INWESTYCJI CELU PUBLICZNEGO

dla

Inwestor : GMINA ŻABNO
Adres : ŻABNO ul. JAGIEŁŁY nr 1
Lokalizacja inwestycji : ŻABNO

-własności indywidualne - działki nr : 31/10, 31/4, 31/6, 31/9, 31/53, 31/54, 31/55, 31/58, 31/62, 31/63, 59/1, 61/1, 62/3, 62/4, 63,65/3, 65/4, 66/1, 66/2, 69/1, 69/2, 70/2, 71, 72/1, 72/2, 73/2, 73/3, 75/1, 75/2, 76, 77, 78/1, 78/2, 79/1, 79/2, 85, 86, 140, 141/4, 141/5, 141/2, 142, 143, 144, 145, 151, 152, 177, 178, 179/2, 180/1, 180/2, 182/1, 183, 184, 187, 188, 189, 191/1, 192, 193, 194, 195, 198, 199, 200, 205/1, 206, 207/1, 207/2, 207/3, 207/4, 207/7, 208/2, 208/1, 208/3, 208/4, 208/5, 208/6, 208/7, 209, 210, 211/1, 211/2, 211/6, 212/2, 213/2, 214, 218, 281/6, 281/7, 282, 283, 317/1, 317/4, 318/1, 318/2, 318/4, 319/10, 319/11, 319/12, 319/2, 319/3, 319/4, 319/5, 319/6, 319/7, 319/8, 319/9, 320/10, 320/1, 320/11, 320/12, 320/13, 320/14, 320/15, 320/16, 320/17, 320/19, 320/20, 320/2, 320/21, 320/24, 320/25, 320/7, 320/8, 320/9, 321/2, 321/5, 326, 333, 338, 339, 341, 342, 345, 346, 348/1, 348/2, 348/3, 349, 350/1, 350/2, 351/1, 352/1, 352/2, 352/3, 353/1,353/2, 354, 355, 356, 357, 358/2, 358/3, 359/3, 359/4, 359/6, 360/1, 360/2, 361/1, 361/2,361/3, 361/4, 361/5, 361/6, 362, 363, 364, 365, 366, 367, 368/1, 368/2, 368/3, 372, 377,378/1, 378/2, 379/10, 379/11, 379/12, 379/13, 379/14, 379/2, 379/3, 379/4, 379/5, 379/6,379/7, 379/8, 379/9, 380/2, 380/3, 380/4, 386/4, 388/2, 450/15, 450/23, 450/27, 450/28,450/35, 494, 495/1, 495/2, 495/4, 496, 497/1, 497/2, 497/3, 498/1, 498/2, 499/2, 500/1, 501,502, 507, 509, 510/1, 510/2, 513, 514, 515/1, 515/2, 516, 521,, 522, 526/2, 528/2, 529,530/2,531/2, 532, 533, 534, 535, 536, 537, 538, 539/1, 540/1, 540/2, 541/1, 543, 544/3, 545, 547,548/1, 548/2, 551, 552, 553, 554/1, 555, 556, 557, 559/2, 563, 565/2, 566, 567, 569, 570, 571,572, 573, 574, 585/2, 586, 591/2, 591/4, 592, 593, 594, 595/1, 595/5, 596/3, 596/4, 596/5,597/1, 597/2, 599, 600, 646/1, 647/1, 647/2, 650/2, 650/3, 650/4, 650/5, 651, 652/2, 652/5,670/1, 670/3, 670/4, 671, 672, 673, 674, 675/1, 376/1, 680, 681, 682/4, 682/6, 683/1, 684/3,684/4, 690, 692, 693, 694, 696, 697, 771/2, 771/3, 771/4, 771/5, 772, 773, 774, 779/1, 790/2,790/4, 791, 792, 793/1, 793/3, 798/3, 800/1,800/3, 800/4, 802/1, 802/3, 810, 812, 813, 817,838, 839, 841/1, 841/2, 841/3, 842, 843, 851/1, 851/2, 851/3, 852/2, 852/3, 857, 858/1, 858/2,860/4, 860/5, 860/6, 861/1, 861/2, 862/2, 862/3, 862/4, 863/1, 863/2, 864/3, 864/5, 866, 867,868, 869, 870, 871, 872/1, 873, 874, 875, 879/1, 879/3, 879/5, 880, 881, 882, 883/2, 884, 885,886, 887, 888, 889, 900, 901, 902, 903, 906/1, 906/2, 907/1, 907/3, 907/4, 907/5, 908, 909/1,910, 911, 912, 913, 914, 915, 916, 917, 918/3, 919/10, 919/11, 919/2, 919/9, 920/11, 920/12,920/4, 920/6, 921/2, 921/3, 921/6, 922/3, 922/4, 922/8, 923/1, 926/2, 927/4, 928/3, 929/3,935,937, 938/11, 938/6, 939/5, 940/5, 941/1, 941/3, 942/3, 942/4, 949/2, 949/4, 953, 960/1,960/4, 964/1, 964/2, 965, 967/1, 967/2, 968, 969, 971, 973, 974, 975, 976, 977, 978, 983, 984,985, 986, 987, 988, 990, 996, 997/1, 998, 999/1, 999/2, 1000, 1001, 1002, 1003/2, 1003/3,1003/4, 1010/1, 1011/1, 1013, 1014/1, 1015/1, 1018, 1019, 1020, 1021, 1022, 1023, 1025/1, 1025/2, 1027, 1029, 1033, 1035, 1036, 1037, 1038, 1039, 1040/1, 1040/2, 1041, 1045, 1046,1047, 1049, 1050/2, 1050/4, 1051, 1052, 1054, 1055, 1056/1, 1056/2, 1056/3, 1056/4, 1058,1059, 1060, 1061, 1062, 1063, 1064/1, 1064/2, 1064/3, 1065, 1067/2, 1068, 1069, 1071, 1072,1073, 1075, 1076, 1078/1, 1079/1, 1079/2, 1081/1,

URZĄD MIEJSKI W ŻABNIE
33-240 Żabno, ul Jagiełły 1
tel. (0-14) 645-60-12
tel /fax (0-14) 645-64-20
e-mail: ugżabno@żabno.pl

Za zgodność z oryginałem
12 LIS 2008
Żabno, dn.

Z up. **BURMISTRZA**
Andrzej Bartik
KIEROWNIK REFERATU
ADMINISTRACYJNO-GOSPODARCZEGO

1081/2, 1082, 1083, 1086/1, 1086/2, 1087/1, 1087/2, 1090, 1091, 1092, 1093, 1094/1, 1094/2, 1098, 1099/1, 1100, 1102, 1107, 1109/1, 1110/1, 1112/1, 1113, 1114, 1117, 1124, 1134, 1209, 1242/2, 1245/1, 1245/2, 1246/1, 1246/2, 1247/1, 1248/1, 1249/1, 1250/1, 1251/1, 1251/2, 1253/2, 1253/3, 1254/1, 1254/2, 1254/10, 1254/11, 1254/6, 1254/7, 1254/7, 1254/8, 1254/9, 1256/1, 1256/2, 1257/1, 1257/2, 1259, 1260/3, 1262/2, 1263/1, 1263/2, 1263/3, 1263/4, 1264/2, 1264/5, 1265, 1266/3, 1266/4, 1268/2, 1269, 1270/1, 1272/4, 1279, 1303, 1304, 1305, 1306, 1307/1, 1308/1, 1309, 1310, 1414/1, 1414/2, 1415/4, 1417/1, 1417/2, 1439/1, 1439/2, 1440, 1458/1, 1458/2, 1459/1, 1459/2, 1459/3, 1460/2, 1461/1, 1461/2, 1462/2, 1464/2, 1466/2, 1466/1, 1484/1, 1485/5, 2452/1, 2452/2, 2452/3, 2471, 2473, 2480, 2481, 2485/7, 2485/9, 197, 202/2, 205/2, 205/3, 207/1, 207/2, 596/2, 771/1, 776, 811/1, 811/2, 909/2, 919/3, 919/8, 1437, 1441, 1454/2, 61/2, 359/7, 520, 512/3, 859/2, 918/8, 919/7, 979/1, 1006, 1004, 1067/1, 207/5, 320/23, 568, 597/2, 847, 845, 1017, 1243, 1306/2, 1104, 1441, 1437, 2482, 141/1, 321/1, 369/2, 379/1, 396/1, 879/2, 917/2, 1109/2, 1252/2, 1306/1

-własności gminy Żabno :

-ŻABNO :80, 81, 83/3, 83/4, 83/5, 84/1, 88, 207/5, 281/1, 284/4, 320/26, 320/26, 320/27, 320/27, 320/4, 322, 369, 369, 370, 370, 371, 379/15, 386/6, 386/3, 450/36, 450/37, 508, 523, 526/1, 528/1, 530/1, 531/1, 559/1, 560, 568, 575, 591/3, 597/3, 597/3, 597/4, 597/4, 597/5, 597/5, 598, 598, 644, 648, 649, 682/1, 682/2, 682/5, 753, 801, 837, 840, 841/5, 841/6, 841/7, 841/8, 846, 851/5, 852/4, 852/6, 859/3, 859/5, 859/6, 864/4, 864/4, 876, 904, 905, 905, 918/2, 919/4, 920/8, 921/5, 922/10, 922/9, 923/4, 941/4, 958, 972, 989/1, 989/2, 1017, 1030, 1031, 1032, 1034, 1043, 1066, 1070, 1077, 1084/1, 1084/2, 1085, 1088, 1089/1, 1089/2, 1095, 1095, 1105, 1108/1, 1110/2, 1110/3, 1112/2, 1135, 1210, 1210, 1211, 1213/6, 1247/2, 1248/2, 1249/2, 1250/2, 1252/1, 1258/1, 1260/1, 1261/1, 1262/1, 1264/1, 1264/1, 1266/1, 1268/1, 1270/2, 1271/1, 1271/2, 1271/3, 1272/2, 1272/3, 1273, 1302, 1438, 1456, 1457, 1463, 1465, 1472, 2483, 2485, 2485/5, 919/7, 1260/1, 1271/2, 1455, 918/5, 780, 1105/2, 1104/2, 31/11, 1105/1

- Podlesie Dębowe : 530

-działki Skarbu Państwa i Agencji Nieruchomości Rolnych

-Żabno – działki nr : 31/58, 450/15, 450/23, 450/27, 450/28,

-działki Skarbu Państwa i Dyrekcji Okręgowej Dróg Publicznych w Krakowie

- Żabno – działki nr : 218, 1500/1, 1500/2, 1500/3

-działki Skarbu Państwa i Rejonowego Przedsiębiorstwa Wodociągów i Kanalizacji w Dąbrowie Tarnowskiej – Żabno : działki nr : 1209 , 213/3

1. Rodzaj zabudowy : OBIEKTY INFRASTRUKTURY TECHNICZNEJ

2. Funkcja zabudowy i zagospodarowania terenu :

BUDOWA KANALIZACJI SANITARNEJ MIASTA ŻABNA - CZĘŚĆ II

3. Warunki kształtowania ładu przestrzennego – parametry i wskaźniki :

3.1-Linie rozgraniczające teren inwestycji :

- trasa kanalizacji wraz z pasem montażowym okresowego użytkowania – o szerokości po około 5,0m obustronnie , od osi sieci - wg załącznika graficznego Nr 1

3.2 - Gabaryty inwestycji : wg przedłożonej charakterystyki przedsięwzięcia

- długość sieci zbiorczej o przekroju PVC 200 mm - około 34 500 ,0 mb

- ilość przyłączy o przekroju PVC 160 mm - około 456 sztuk

- zakres obsługi - 791 RLM

- pompownie sieciowe - około 15 sztuk

3.3 – Warunki przyłączenia do sieci kanalizacyjnej i odbioru ścieków wg Umowy Nr 1/TW/1/2005

Z dnia 15 czerwca 2005r zawartej pomiędzy Tarnowskimi Wodociągami Sp. z o.o w Tarnowie a Gminą Lisia Góra i Żabno

URZĄD MIEJSKI W ŻABNIE

33-240 Żabno, ul Jagiello 1

tel (0-14) 645-60-12

tel /fax (0-14) 645-64-20

e-mail uqzabno@zabno.pl

Za zgodność z oryginałem

12 LIS 2008

Żabno, dn.

Z up. BIURMISTRZA

Bartik
Andrzej Bartik

KIEROWNIK REFERATU
ADMINISTRACYJNO-GOSPODARCZEGO

3.4- uwarunkowania lokalizacyjne inwestycji :

- konieczność zachowania odległości bezpiecznych od istniejącej infrastruktury technicznej :
- kablowych sieci elektroenergetycznych na warunkach opinii administratora sieci „ENION”SA-
Odz w Tarnowie z dnia 30-08-2005r znak: ET/RDDDT/ZR/HB/4744/2005 – zał. Nr 2
- sieci gazowych na warunkach administratora sieci KSG Tarnów - RES Dąbrowa Tarnowska
na warunkach określonych w opinii z dnia 26-08-2005r znak: R169/0720/25/05 – zał. Nr 3
- sieci wodociągowej na warunkach administratora sieci Rejonowego Przedsiębiorstwa Wodociągów
i Kanalizacji w Dąbrowie Tarnowskiej na warunkach określonych w opinii z dnia 07-09-2005 r. znak:
RAWIK-DI/694/2005 – zał Nr 4
- pasa drogowego drogi wojewódzkiej Nr 973 na warunkach zawartych w postanowieniu z dnia 07-09-
2005r znak: ZDW-DI-2/1/435/973-901K/9657/1737/05 – zał. Nr 5

4 - Ochrona środowiska , przyrody i krajobrazu :

- 4.1- w myśl rozp Rady Ministrów z dnia 9 listopada 2004r / Dz. U z 2004r Nr 257 poz. 2573 z późn zmianami / w sprawie określenia rodzajów przedsięwzięć mogących znacząco oddziaływać na środowisko oraz szczegółowych uwarunkowań związanych z kwalifikowaniem przedsięwzięcia do sporządzenia raportu o oddziaływaniu na środowisko – **przedsięwzięcie wymaga przeprowadzenia postępowania z zakresu Prawa ochrony środowiska**
- 4.2- w myśl art.2 ust.1 pkt.7 ustawy o ochronie gruntów rolnych i leśnych z dnia 3-02-1995 r. / tekst jedn.-Dz U z 2004r Nr 121 poz.1266/-grunty pod urządzeniami kanalizacji i utylizacji ścieków - są gruntami rolnymi i nie podlegającymi wyłączeniu z produkcji rolnej
- 4.3- Małopolski Zarząd Melioracji i Urządzeń Wodnych w Krakowie postanowieniem z dnia 09-09-05r znak: ZEK/443/U/T/2738/05 uzgodnił przedsięwzięcie w zakresie melioracji wodnych zobowiązując Inwestora do dokonania szczegółowych uzgodnień na etapie projektu budowlanego .
- 4.4-Inwestor zostaje zobowiązany do uzyskania pozwolenie na wycinkę drzewostanu kolidującego z trasą kanalizacji

5 -Ochrona zabytków i dóbr kultury współczesnej :

- 5.1-Wojewódzki Oddziału Służby Ochrony Zabytków w Krakowie-Delegatura w Tarnowie postanowieniu z dnia 04-10-2005r znak: OZT-I-AC-1473/05 uzgodnił zamierzenie inwestycyjne pod warunkiem zapisania w pozwoleniu na budowę zobowiązania do zapewnienia nadzoru archeologicznego podczas prowadzenia prac ziemnych przy budowie.

6-Warunki z zakresu infrastruktury technicznej :

- Warunki i zasady budowy połączenia urządzeń kanalizacyjnych Gminy Żabno , Gminy Lisia Góra i Tarnowa z systemem kanalizacyjnym miasta Tarnowa określono w umowie Nr 1/TW/1/2005 z dnia 15-06-2005 r.

7 - Ochrona interesów osób trzecich w następującym zakresie :

- ochrona przed pozbawieniem : dostępu do drogi publicznej, możliwością korzystania z wody kanalizacji , energii elektrycznej i ciepłej oraz środków łączności, dostępu światła dziennego do pomieszczeń przeznaczonych na pobyt ludzi
- uciążliwościami powodowanymi przez : hałas , wibracje , zakłócenia i promieniowanie
- zanieczyszczeniem : powietrza , wody i gleby

8 – Granice i sposób zagospodarowania terenu lub obiektów podlegających ochronie w oparciu o przepisy odrębne - w tym terenów : górniczych , terenów narażonych na niebezpieczeństwo powodzi i osuwania się mas ziemnych: nakazy- zakazy : nie występują

9- Integralną częścią decyzji jest załącznik mapowy nr 1 na którym określono trasę inwestycji

- 10- Decyzję niniejszą przygotowano uwzględniając następujące przepisy :
- ustawa z dnia 27-03-2003r. o planowaniu i zagosp. przestrzennym / Dz.U z 2003 r. Nr 80 /
 - rozp.Ministra Infrastruktury z dnia 26-08-2003r. w sprawie ustalania wymagań dotyczących nowej zabudowy i zagospodarowania terenu w przypadku braku miejscowego planu zagospodarowania przestrzennego Dz U z 2003r Nr 164 ,poz 1588 i wymagania wynikające z przepisów odrębnych .

URZĄD MIEJSKI W ŻABNIE
33-240 Żabno, ul Jagiełły 1
tel. (0-14) 645-60-12
tel /fax (0-14) 645-64-20
e-mail: ugżabno@zabno.pl

Za zgodność z oryginałem
12 LIS 2008
Żabno, dn.

Z up. BURMISTRZA
Andrzej Bartik
KIEROWNIK REFERATU
ADMINISTRACYJNO-GOSPODARCZEGO

UZASADNIENIE

- Zgodnie z art. 4 ust.2 i art. 59 ust. 1 wnioskowana zmiana zagospodarowania terenu wymaga ustalenia warunków zabudowy w drodze decyzji a Inwestor złożył kompletny wniosek.
- Dla wskazanego we wniosku obszaru Gmina Żabno nie posiada prawnie obowiązującego miejscowego planu zagospodarowania przestrzennego zatem zgodnie z art. 60 ust. 4 ustawy projekt decyzji opracowała urbanista - arch. Małgorzata Bugajska-Pala z listy Okręgowej Izby Urbanistów w Katowicach numer NKT-237/02.
- Rozstrzygnięcia decyzji oparto na materiałach planistycznych zawartych w:
 - a- miejscowych planach zagospodarowania przestrzennego, które utraciły ważność
 - b- „ Studium uwarunkowań i kierunków zagospodarowania przestrzennego gminy
 - c- wynikach analizy zagospodarowania i stanu prawnego wnioskowanego terenu
- Wniesione w toku przeprowadzonego postępowania uwagi do trasy przebiegu inwestycji zostały w pełni uwzględnione i odzwierciedlone we wstępnym projekcie budowlanym

W ZWIĄZKU Z POWYŻSZYM ORZECZONO JAK W SENTENCJI

- W myśl art. 55 ustawy decyzja niniejsza wiąże organ wydający decyzje o pozwoleniu na budowę i nie stanowi podstawy do rozpoczęcia robót budowlanych
- Decyzja nie rodzi praw do terenu oraz nie narusza własności i uprawnień osób trzecich.
- Od niniejszej decyzji służy stronom prawo odwołania do Samorządowego Kolegium Odwoławczego w Tarnowie za pośrednictwem tut. Urzędu w terminie 14 dni od daty jej doręczenia
- Do odwołania należy załączyć opłatę skarbową w wysokości 5 zł.
- Odwołanie od decyzji o ustaleniu lokalizacji inwestycji celu publicznego powinno zawierać zarzuty odnoszące się do decyzji, określać istotę i zakres żądania będącego przedmiotem odwołania oraz wskazywać dowody uzasadniające to żądanie.

Załączniki :

Nr 1 - mapa na której wyznaczono linie rozgraniczające teren inwestycji - do wglądu w aktach urzędowych sprawy

Otrzymują :

1 x Wnioskodawca

1 x strony wg rozdzielnika w urzędowych aktach sprawy

1 x a/a

BURMISTRZ

mgr inż. Stanisław Kusior

URZĄD MIEJSKI W ŻABNIE
33-240 Żabno, ul Jagiello 1
tel. (0-14) 645-60-12
tel./fax (0-14) 645-64-20
e-mail: uqzabno@zabno.pl

Za zgodność z oryginałem

Żabno, dn. 12 LIS 2008

Z up. BURMISTRZA

Andrzej Bartik
KIEROWNIK REFERATU
ADMINISTRACYJNO-GOSPODARCZEGO

POUCZENIE - Do wniosku o pozwolenie na budowę Inwestor winien dołączyć :

- 1- 4 egzemplarze projektu budowlanego wraz z opiniami, uzgodnieniami, pozwoleniami - opracowany zgodnie z Rozp. Ministra Infrastruktury z dnia 12 kwietnia 2003 r w sprawie warunków technicznych, jakim powinny odpowiadać budynki i ich usytuowanie /Dz U Nr 75 z dnia 15 czerwca 2002 r poz 690, Rozp. Ministra Infrastruktury z dnia 3 lipca 2003 r w sprawie szczegółowego zakresu i formy projektu budowlanego /Dz U Nr 120, poz 1133 / i innymi dokumentami wymaganymi przepisami szczególnymi oraz zaświadczeniem o którym mowa w art. 12 ust. 7 ustawy - Prawo budowlane
- 2- oświadczenie o posiadaniu prawa do dysponowania nieruchomością na cele budowlane
- 3- decyzję o warunkach zabudowy zgodnie z przepisami ustawy o planowaniu i zagospodarowaniu przestrzennym
- 4- specjalistyczną opinię, o której mowa w art. 33 ust. 3 ustawy - Prawo budowlane
- 5- postanowienie o uzgodnieniu, z właściwym organem administracji architektoniczno-budowlanej przewidzianym w ustawie
- 6- informacje lub prawomocną decyzję o wyłączeniu gruntu z produkcji rolnej
- 7- upoważnienie udzielone osobie działającej w imieniu Inwestora

Wobec niezaskarżenia niniejszej decyzji w czynie i trybie ustawowo przewidzianym została ona ostateczna z dniem

10.05.2008
i PODLEGA WYKONANIU

Żabno, dnia 16.06.2008

pieczęć

Z up. BURMISTRZA
KIEROWNIK REFERATU
ADMINISTRACYJNO-GOSPODARCZEGO

Isam

UAB.III 7351/443/07

Tarnów, dn. 29.01.2008 r

DECYZJA NR88... /08

Na podstawie art. 28, art. 33 ust. 1, art. 34 ust. 4 i art. 36 ustawy z dnia 7 lipca 1994 r. - Prawo budowlane (Dz. U. z 2003 r. Nr 207, poz. 2016, z późn. zm.) oraz na podstawie art. 104 ustawy z dnia 14 czerwca 1960 r. - Kodeks postępowania administracyjnego (Dz. U. z 2000 r. Nr 98, poz. 1071, z późn. zm.) po rozpatrzeniu wniosku o pozwolenie na budowę z dnia 23.04.2007 r.

ZATWIERDZAM PROJEKT BUDOWLANY
I UDZIELAM POZWOLENIA NA BUDOWĘ

Za zgodność z oryginałem
Zabno, dn. 12. LIS. 2008

URZĄD MIEJSKI W ZABNIE
33-240 Zabno, ul. Jagielly 1
tel (0-14) 645-60-12
tel /fax (0-14) 645-64-20
e-mail uqzabno@zabno.pl

dla :
Gmina Zabno
33-240 Zabno , ul. Jagielly 1

Z up. BURMISTRZA

Andrzej Bartik
KIEROWNIK REFERATU
ADMINISTRACYJNO-GOSPODARCZEGO

- sieci kanalizacji sanitarnej grawitacyjno-ciśnieniowej miasta Zabna – część II wraz z przyłączami i przepompowniami z zasilaniem elektrycznym (PKOB 2223)

kategoria obiektu – XXVI

Autor projektu

inż Stanisław Korla - nr upr. 135/87 w specjalności instalacyjno-inżynieryjnej w zakresie sieci sanitarnych z ograniczeniem do sieci wodociągowo-kanalizacyjnych, wpisany na listę ŚOIIB pod nr ewid. SLK/IS/4806/01

mgr inż Grzegorz Furmański – nr. upr. NBUA-7342/43/98 w specjalności instalacyjnej w zakresie sieci, instalacji i urządzeń wodociągowych i kanalizacyjnych, cieplnych, wentylacyjnych i gazowych

z zachowaniem następujących warunków, zgodnie z art. 36 ust. 1 oraz art. 42 ust. 2 i 3 ustawy - Prawo budowlane:

1. Szczególne warunki zabezpieczenia terenu budowy i prowadzenia robót budowlanych :
Należy uwzględnić uwagi zawarte w dołączonych do projektu budowlanego decyzjach, opiniach i uzgodnieniach.
2. Czas użytkowania tymczasowych obiektów budowlanych – *nie dotyczy,*
3. Terminy rozbiórki:
 - 1) istniejących obiektów budowlanych nieprzewidzianych do dalszego użytkowania – *nie dotyczy,*
 - 2) tymczasowych obiektów budowlanych – *nie dotyczy,*
4. Szczegółowe wymagania dotyczące nadzoru na budowie – Inwestor jest zobowiązany do :
 - ustanowienia inspektora nadzoru inwestorskiego (§ 2 ust. 2 Rozp. Min. Infrastruktury - Dz. U. z 2001r. Nr 138 poz. 1554),
 - zapewnienie nadzoru archeologicznego i MZMiUW podczas prowadzenie prac ziemnych (Decyzja z dnia 18.04.2006r. znak : OZI/AC/7046/85/06 Wojewódzkiego Urzędu Ochrony Zabytków w Krakowie – Delegatura w Tarnowie i Decyzja z dnia 03.10.2006r. znak : ZEK.443/TW/54/06 Małopolskiego Zarządu Melioracji i Urządzeń Wodnych w Krakowie)

5. Inwestor jest zobowiązany : Zabno, dn. 12 LIS 2008

- 1) zawiadomić właściwy organ nadzoru budowlanego o zakończeniu budowy co najmniej 21 przed zamierzonym terminem przystąpienia do użytkowania
- 2) przed przystąpieniem do użytkowania, uzyskać ostateczną decyzję o pozwoleniu na użytkowanie – *nie dotyczy*.

6. Kierownik budowy (robót) jest obowiązany prowadzić dziennik budowy oraz umieścić na budowie w widocznym miejscu tablicę informacyjną, oraz ogłoszenie, zawierające dane dotyczące bezpieczeństwa pracy i ochrony zdrowia.

Obszar oddziaływania obiektu, o którym mowa w art 28 ust. 2 ustawy – Prawo budowlane, obejmuje nieruchomości :

Żabno dz. nr 31/53, 31/54, 31/58, 31/62, 61/1, 62/3, 62/4, 63, 65/3, 65/4, 70/2, 72/2, 73/2, 73/3, 75/1, 77, 78/1, 78/2, 79/1, 79/2, 85, 1050/2, 141/1, 141/2, 142, 143, 144, 145, 151, 152, 177, 179/2, 183, 184, 187, 188, 189, 192, 193, 194, 195, 197, 200, 202/2, 205/1, 205/2, 205/3, 206, 207/1, 207/2, 207/3, 207/4, 207/7, 208/3, 208/4, 208/5, 208/7, 209, 2481, 211/1, 211/2, 211/6, 212/2, 214, 218, 281/6, 281/7, 282, 283, 317/1, 318/1, 319/2, 319/3, 319/5, 319/6, 319/12, 320/10, 320/1, 320/11, 320/12, 320/13, 320/14, 320/15, 320/16, 320/17, 320/19, 320/20, 320/2, 320/21, 320/24, 320/25, 320/7, 320/8, 320/9, 321/2, 321/1, 321/5, 326, 333, 338, 345, 346, 348/2, 349, 350/1, 350/2, 351/1, 352/1, 352/2, 352/3, 353/1, 353/2, 354, 879/2, 355, 356, 357, 358/2, 358/3, 359/3, 360/2, 361/1, 361/6, 363, 364, 365, 366, 367, 368/1, 368/2, 368/3, 372, 377, 378/1, 378/2, 379/1, 379/11, 379/12, 379/13, 379/14, 379/2, 379/3, 379/4, 379/7, 379/8, 379/9, 380/2, 380/4, 388/2, 450/28, 450/35, 494, 495/1, 496, 497/1, 497/3, 498/1, 498/2, 499/2, 500/1, 501, 502, 509, 510/1, 510/2, 513, 514, 515/1, 515/2, 516, 521, 522, 526/2, 529, 531/2, 532, 534, 535, 536, 537, 538, 539/1, 540/1, 540/2, 541/1, 543, 545, 548/1, 551, 552, 554/1, 555, 556, 557, 563, 566, 567, 569, 570, 571, 572, 574, 585/2, 586, 591/4, 592, 593, 594, 595/1, 595/5, 596/2, 596/4, 596/5, 597/1, 599, 600, 646/1, 647/1, 647/2, 650/2, 650/3, 650/4, 650/5, 651, 652/2, 652/5, 670/3, 670/4, 671, 672, 674, 681, 680, 683/1, 684/4, 693, 694, 696, 771/1, 771/2, 771/5, 771/3, 771/4, 773, 774, 779/1, 780, 790/2, 790/4, 792, 793/3, 798/3, 800/1, 800/4, 802/1, 811/1, 811/2, 812, 838, 839, 841/1, 841/2, 841/3, 842, 847, 843, 851/3, 852/3, 860/4, 860/5, 860/6, 861/1, 861/2, 862/4, 863/1, 863/2, 864/3, 864/5, 866, 867, 868, 869, 870, 871, 872/1, 873, 874, 879/1, 880, 881, 882, 884, 885, 886, 887, 889, 900, 901, 902, 903, 906/1, 906/2, 907/1, 907/3, 907/4, 907/5, 908, 909/1, 910, 911, 912, 913, 914, 915, 916, 917/2, 918/3, 918/5, 919/11, 919/2, 919/3, 919/7, 919/8, 919/10, 920/11, 920/12, 920/4, 921/2, 921/6, 922/4, 922/8, 923/1, 926/2, 935, 937, 938/11, 938/6, 939/5, 942/3, 949/2, 949/4, 953, 960/1, 960/4, 964/2, 965, 967/2, 969, 971, 973, 974, 975, 976, 977, 978, 979/1, 983, 984, 985, 986, 987, 988, 999/1, 997/1, 998, 999/2, 1000, 1001, 1002, 1003/2, 1003/3, 1003/4, 1004, 1006, 1014/1, 1015/1, 1019, 1020, 1023, 1029, 1033, 1036, 1037, 1038, 1040/1, 1040/2, 1045, 1046, 1047, 1049, 1050/4, 1052, 1054, 1058, 1059, 1061, 1062, 1063, 1064/1, 1064/2, 1064/3, 1065, 1067/1, 1082, 1068, 1069, 1071, 1072, 1073, 1075, 1076, 1078/1, 1079/1, 1079/2, 1081/1, 1083, 1086/2, 1087/2, 1091, 1092, 1094/2, 1098, 1105/1, 1109/1, 1110/1, 1112/2, 1117, 1124, 1134, 1245/1, 1245/2, 1246/2, 1247/1, 1248/1, 1249/1, 1250/1, 1250/2, 1251/1, 1251/2, 1252/2, 1253/3, 1254/10, 1254/11, 1254/8, 1254/9, 1256/2, 1257/1, 1257/2, 1259, 1260/3, 1264/5, 1268/2, 1272/4, 1304, 1305, 1306/1, 1308/1, 1310, 1414/1, 1414/2, 1415/4, 1417/1, 1417/2, 1437, 1439/1, 1439/2, 1441, 1454/2, 1455, 1458/1, 1458/2, 1459/2, 1460/2, 1464/2, 1466/1, 1466/2, 2452/2, 2473, 1017, 2480, 2482, 31/11, 80, 81, 83/5, 88, 207/5, 281/1, 284/4, 320/26, 320/27, 320/4, 322, 369, 370, 371, 379/15, 450/36, 450/37, 508, 523, 526/1, 530, 531/1, 568, 575, 591/3, 597/3, 597/4, 597/5, 598, 644, 648, 682/5, 753, 801, 837, 840, 841/8, 846, 851/5, 852/4, 852/6, 859/3, 859/5, 859/6, 864/4, 904, 905, 918/2, 919/4, 920/8, 921/5, 922/10, 922/9, 941/4, 958, 972, 989/2, 1017, 1030, 1031, 1032, 1034, 1043, 1066, 1070, 1077, 1084/1, 1085, 1088, 1089/2, 1095, 1110/3, 1112/2, 1135, 1210, 1213/6, 1243, 1247/2, 1248/2, 1249/2, 1250/2, 1252/1, 1260/1, 1271/2, 1273, 1302, 1438, 1456, 1457, 1463, 2485/5,

UZASADNIENIE

W tut. Urzędzie został złożony kompletny wniosek o pozwolenie na budowę sieci kanalizacji sanitarnej grawitacyjno-ciśnieniowej miasta Żabna – część II wraz z przyłączami i przepompowniami z zasilaniem elektrycznym.

Przedłożony projekt budowlany jest zgodny z decyzją o ustaleniu lokalizacji inwestycji celu publicznego Burmistrza Żabna z dnia 28.11.2005 r. znak : R.G.7331/ICP/5/05 i decyzją o środowiskowych uwarunkowaniach zgody na realizację przedsięwzięcia z dnia 20.10.2006 r. znak: R.G.7624/1/2006.

Projekt jest kompletny, posiada wymagane uzgodnienia, opinie i zaświadczenia oraz informację dotyczącą bezpieczeństwa i ochrony zdrowia.

Projekt zagospodarowania terenu jest zgodny z przepisami, w tym techniczno-budowlanymi.

Projekt budowlany został wykonany przez osobę posiadającą wymagane uprawnienia budowlane i legitymującą się, aktualnym na dzień opracowania projektu, zaświadczeniem o wpisie na listę członków właściwej izby samorządu zawodowego.

Inwestor wykazał się prawem do dysponowania terenem na cele budowlane.

Biorąc pod uwagę powyższe orzeczono jak w sentencji.

Od decyzji przysługuje stronom prawo wniesienia odwołania do Wojewody Małopolskiego za pośrednictwem tutejszego Starostwa, w terminie 14 dni od dnia doręczenia.



Z up. STAROSTY

Urszula Bartosz-Głowacka
NACZELNIK WYDZIAŁU
Urbanistyki, Architektury i Budownictwa

Pouczenie:

1. Inwestor jest obowiązany zawiadomić o zamierzonym terminie rozpoczęcia robót budowlanych na które jest wymagane pozwolenie na budowę, właściwy organ nadzoru budowlanego oraz projektanta sprawującego nadzór nad zgodnością realizacji budowy z projektem, co najmniej na 7 dni przed ich rozpoczęciem, dołączając na piśmie:
 - 1) oświadczenie kierownika budowy (robót), stwierdzające sporządzenie planu bezpieczeństwa i ochrony zdrowia oraz przyjęcie obowiązku kierowania budową (robotami budowlanymi), a także zaświadczenie, o którym mowa w art. 12 ust. 7 ustawy – Prawo budowlane,
 - 2) w przypadku ustanowienia nadzoru inwestorskiego - oświadczenie inspektora nadzoru inwestorskiego, stwierdzające przyjęcie obowiązku pełnienia nadzoru inwestorskiego nad danymi robotami budowlanymi, a także zaświadczenie, o którym mowa w art. 12 ust. 7 ustawy – Prawo budowlane,
 - 3) informację zawierającą dane zamieszczone w ogłoszeniu, o którym mowa w art. 42 ust. 2 pkt 2 ustawy – Prawo budowlane.
2. Inwestor może przystąpić do użytkowania obiektu przed wykonaniem wszystkich robót budowlanych pod warunkiem uzyskania pozwolenia na użytkowanie, wydanego przez właściwy organ nadzoru budowlanego.
3. W przypadku gdy uzyskanie pozwolenia na użytkowanie nie jest wymagane, do użytkowania obiektu można przystąpić po upływie 21 dni od dnia doręczenia do właściwego organu nadzoru budowlanego zawiadomienia o zakończeniu budowy, jeżeli organ w tym terminie nie wniesie sprzeciwu w drodze decyzji

4. Przed wydaniem pozwolenia na użytkowanie obiektu, właściwy organ nadzoru budowlanego przeprowadzi obowiązkową kontrolę budowy, zgodnie z art. 59 a ustawy – Prawo budowlane. Wniosek o udzielenie pozwolenia na użytkowanie stanowi wezwanie właściwego organu do przeprowadzenia obowiązkowej kontroli – nie dotyczy.

Załączniki:

1. Projekt zagospodarowania terenu – tom I
2. Projekt architektoniczno-budowlany (opis techniczny) – tom II
3. Projekt architektoniczno-budowlany (profile podłużne) – tom III , część A/D
4. Projekt architektoniczno-budowlany (profile podłużne) – tom III , część B/D
5. Projekt architektoniczno-budowlany (profile podłużne) – tom III , część C/D
6. Projekt architektoniczno-budowlany (profile podłużne) – tom III , część D/D
7. Projekt architektoniczno-budowlany (zasilanie energetyczne pomp.) – tom IV , część A/B
8. Projekt architektoniczno-budowlany (zasilanie energetyczne pomp.) – tom IV , część B/B

Otrzymują :

- 1 x Gmina Żabno 33-240 Żabno , ul. Jagiełły 1 (+1 egz. zał. nr 1- 8)
1 x strony wg odrębnego wykazu
1 x Urząd Miejski w Żabnie
1 x Powiatowy Inspektorat Nadzoru Budowlanego , Tarnów ul. Konarskiego 4
(+1 egz. zał. nr 1-8)
1 x aa

**STAROSTWO POWIATOWE
w TARNOWIE
33-100 Tarnów, ul. Narutowicza 38**

Nie podlega opłacie skarbowej na podstawie art. 2 ust. 1 pkt 2 ustawy z dnia 16.11.2006r. o opłacie skarbowej (Dz. U. Nr 225/2006 poz. 1635 z późn. zm)

INSPEKTOR

Jerzy Jerosz



Wobec nie zaskarżenia niniejszej decyzji (~~postanowienia~~) w czasie i trybie ustawowo przewidzianym stała(~~o~~) się ona(~~ono~~) ostateczną(~~e~~)

prawomocną(~~e~~) z dniem 27.03.2008r.

Z up. STAROSTY

podpis

inż. Urszula Barłósz-Głowacka
NACZELNIK WYDZIAŁU
Urbanistyki, Architektury i Budownictwa

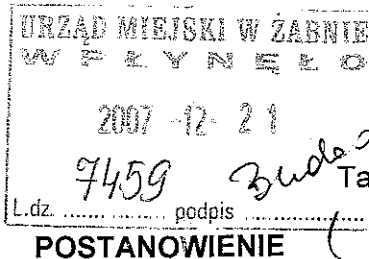
URZĄD MIEJSKI W ŻABNIE
33-240 Żabno, ul. Jagiełły 1
tel (0-14) 645-60-12
tel /fax (0-14) 645-64-20
e-mail: ugzabno@zabno.pl

Za zgodność z oryginałem
12 LIS 2008

Żabno, dn.

Z up. BURMISTRZA

Andrzej Barlik
KIEROWNIK REFERATU
ADMINISTRACYJNO-GOSPODARCZEGO



Tarnów, dn. 20 grudnia 2007r.

Na podstawie:

- art. 51 ust. 1 pkt 2, ust. 3 pkt 1 ustawy z dnia 27 kwietnia 2001r. Prawo Ochrony Środowiska (tekst jedn. z 2006r. Dz. U. Nr 129, poz. 902 z p. zm.),
- § 3 ust. 1 pkt. 72a rozporządzenia Rady Ministrów z dnia 9 listopada 2004r. w sprawie określenia rodzajów przedsięwzięć mogących znacząco oddziaływać na środowisko oraz szczegółowych uwarunkowań związanych z kwalifikowaniem przedsięwzięcia do sporządzenia raportu o oddziaływaniu na środowisko (Dz. U. Nr 257, poz. 2573 z p. zm.),
- art. 123 ustawy z dnia 14 czerwca 1960r. Kodeks Postępowania Administracyjnego (tekst jednolity Dz. U. Nr 98, poz. 1071 z p. zm.),

po rozpoznaniu wniosku Burmistrza Żabna znak: R.G.7624/18/2007 z dnia 10.12.2007r w sprawie wyrażenia opinii, co do obowiązku sporządzenia raportu o oddziaływaniu przedsięwzięcia na środowisko dla planowanego przedsięwzięcia pn. **"Budowa kanalizacji sanitarnej z przyłączami do budynków, przepompowniami i zasilaniem energetycznym przepompowni w Łęgu Tarnowskim"**

Starosta Tarnowski

wyraża opinię, iż dla przedmiotowej inwestycji nie jest wymagane sporządzenie raportu o oddziaływaniu przedsięwzięcia na środowisko

UZASADNIENIE

W dniu 11 grudnia 2007r. do Starostwa Powiatowego w Tarnowie wpłynęło pismo Burmistrza Żabna, dotyczące wyrażenia opinii, co do obowiązku sporządzenia raportu o oddziaływaniu na środowisko dla przedsięwzięcia polegającego na budowie odcinka sieci kanalizacji sanitarnej w miejscowości Łęg Tarnowski

Do wniosku została dołączona informacja o planowanym przedsięwzięciu, zawierająca dane określone w art. 49 ust. 3 ustawy Prawo ochrony środowiska wraz z załącznikiem graficznym z zaznaczonym przebiegiem trasy kanalizacji.

Zgodnie z § 3 ust. 1 pkt 72a rozporządzenia Rady Ministrów z dnia 9 listopada 2004r. w sprawie określenia rodzajów przedsięwzięć mogących znacząco oddziaływać na środowisko oraz szczegółowych uwarunkowań związanych z kwalifikowaniem przedsięwzięcia do sporządzenia raportu o oddziaływaniu na środowisko (DZ. U. nr 257, poz. 2573 z p. zm.), planowana inwestycja zalicza się do przedsięwzięć mogących znacząco oddziaływać na środowisko, dla którego sporządzenie raportu może być wymagane.

Z załączonych do wniosku informacji wynika, że w ramach inwestycji planowana jest budowa odcinka sieci kanalizacji sanitarnej grawitacyjno-ciśnieniowej, która zostanie włączona do istniejącej sieci kanalizacyjnej w m. Łęg tarnowski. Planowana sieć zbudowana będzie z kolektorów PVC 200mm o łącznej dł. 14,15 km.; z przewodów tłocznych o średnicy 110mm o długości ok. 8,48 km. Projektowany odcinek sieci kanalizacji sanitarnej przebiegać będzie głównie przez tereny prywatne zabudowane lub przewidziane do zabudowy. Trasa kanalizacji nie koliduje z drzewostanem, ani nie leży w terenach chronionych na podstawie ustawy o ochronie przyrody.

Uciążliwości występować będą jedynie w trakcie budowy kanalizacji i związane będą z pracą maszyn i urządzeń. Projektowane rurociągi i studzienki projektowane są jako urządzenia szczelne, eliminujące możliwość niekontrolowanego wycieku ścieków nie oczyszczonych poza instalację. Teren przedsięwzięcia po zakończeniu prac zostanie doprowadzony do stanu pierwotnego.

STACJA TELEFONOWA
Kierownik oddziału

W przedmiotowym przypadku nie zachodzą szczegółowe uwarunkowania zawarte w § 5 ww rozporządzenia związane z rodzajem, usytuowaniem oraz skalą oddziaływania planowanej inwestycji na środowisko dlatego uznano, że nie jest wymagane sporządzenie raportu o oddziaływaniu przedsięwzięcia na środowisko.

POUCZENIE

Na niniejsze postanowienie nie przysługuje zażalenie

Z up. STAROSTY

Alina
mgr *Alina* Aleksandra Jeleń
Naczelnik Wydziału Ochrony
Środowiska Rolnictwa i Leśnictwa

Otrzymują:

1x Urząd Miejski w Żabnie
1x WOS a/a

URZĄD MIEJSKI W ŻABNIE
33-240 Żabno, ul Jagiello 1
tel (0-14) 645-60-12
tel./fax (0-14) 645-64-20
e-mail: uqzabno@zabno.pl

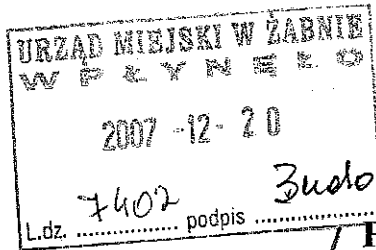
Za zgodność z oryginałem

Żabno, dn. 12.11.2008

Z up. BURMISTRZA

Barik
Andrzej Barik
KIEROWNIK REFERATU
ADMINISTRACYJNO-GOSPODARCZEGO

Tarnów, 17 grudnia 2007r.



URZĄD MIEJSKI W ŻABNIE
33-240 ŻABNO
ul. Jagiełły 1

POSTANOWIENIE

Na podstawie :

- art 1 i art 3 ustawy z dnia 14 marca 1985r o Państwowej Inspekcji Sanitarnej /Dz. U. z 2006r. Nr 122, poz.851z późn zm /,
- art 123 Kodeksu Postępowania Administracyjnego – Ustawa z dnia 14 czerwca 1960r. /Dz. U. z 2000r. Nr 98, 1071 z późn zm /
- art 57 ust 1 ustawy z dnia 27 kwietnia 2001r. – Prawo ochrony środowiska /Dz. U. z 2006r. Nr 129, poz. 902 z późn zm /,
- rozporządzenia Rady Ministrów z dnia 9 listopada 2004r w sprawie określenia rodzajów przedsięwzięć mogących znacząco oddziaływać na środowisko oraz szczegółowych uwarunkowań związanych z kwalifikowaniem przedsięwzięcia do sporządzenia raportu o oddziaływaniu na środowisko / Dz. U. Nr 257, poz 2573 zm Dz U z 2005r Nr 92, poz 769, Dz. U. z 2007r Nr 158, poz 1105/,

Państwowy Powiatowy Inspektor Sanitarny w Tarnowie p o s t a n a w i a

że przedsięwzięcie p n : „ Budowa kanalizacji sanitarnej z przyłączami do budynków , przepompowni i zasilaniem energetycznym przepompowni w Łęgu Tarnowskim na działkach wskazanych we wniosku .”

Inwestor: Gmina Żabno , 33-240 Żabno , ul Jagiełły 1

nie wymaga opracowania raportu oddziaływania na środowisko

UZASADNIENIE

Pismem z dnia 10.12.2007r znak: R G 7624/18/2007r Urząd Miejski w Żabnie zwrócił się o opinię w sprawie obowiązku sporządzenia raportu o oddziaływaniu na środowisko i określenia jego zakresu dla planowanego przedsięwzięcia jw Do pisma załączono ksero wniosku o wydanie decyzji o środowiskowych uwarunkowaniach wraz z informacją o planowanym przedsięwzięciu oraz kopię mapy /orientacja/ z zaznaczonym przebiegiem trasy inwestycji.

URZĄD MIEJSKI W ŻABNIE
33-240 Żabno, ul Jagiełły 1
tel (0-14) 645-60-12
tel /fax (0-14) 645-64-20
e-mail: uqzabno@zabno.pl

Za zgodność z oryginałem
12 LIS 2008
Żabno, dn.....

Z up. BURMISTRZA
Andrzej Bartik
KIEROWNIK REFERATU
ADMINISTRACYJNO-GOSPODARCZEGO

Zgodnie z §3 ust 1 pkt 72a rozporządzenia Rady Ministrów z dnia 09.11.2004r w sprawie określenia rodzajów przedsięwzięć mogących znacząco oddziaływać na środowisko oraz szczegółowych uwarunkowań związanych z kwalifikowaniem przedsięwzięcia do sporządzenia raportu o oddziaływaniu na środowisku / Dz U Nr 257, poz 2573 zm Dz U z 2005r. Nr 92, poz 769, Dz U z 2007r. Nr 158, poz 1105/, planowana inwestycja zalicza się do przedsięwzięć mogących znacząco oddziaływać na środowisko, dla których obowiązek sporządzenia raportu o oddziaływaniu przedsięwzięcia na środowisko może zostać ustalony

Z informacji wynika, że w ramach zadania inwestycyjnego przewidziano wykonanie kanałów grawitacyjnych Ø 200- 14,15 km, przewodów tłocznych do Ø 110-m8,48 km, przykanalików Ø 160-10,56 km, pompowni ścieków – 22 szt.

Biorąc pod uwagę przyjęte w informacji rozwiązania techniczne i technologiczne zastosowane w wykonawstwie kanalizacji chroniące środowisko i zdrowie ludzi oraz uwzględniając ujemne oddziaływanie przedsięwzięcia, które może wystąpić wyłącznie w fazie jego realizacji - uznano, że nie jest wymagane sporządzenie raportu o oddziaływaniu przedsięwzięcia na środowisko.

Na postanowienie nie służy zażalenie

PAŃSTWOWY POWIATOWY
INSPEKTOR SANITARNY
w Tarnobrzegu

Roman Bartus
lek chorób wewn - spec. med przemysłowej

Otrzymują:

1 x Adresat

1 x Tablica ogłoszeń w/m oraz strona www.psse.tarman.pl

1 x a/a

wyk E.M. tel /014/ 621 70 97 wew 143

URZĄD MIEJSKI W ŻABNIE
3-240 Żabno, ul Jagiełły 1
tel (0-14) 645-60-12
tel /fax (0-14) 645-64-20
e-mail: ugzabno@zabno.pl

Za zgodność z oryginałem

12 LIS. 2008

Żabno, dn.

Z up. BIURMISTRZA

Andrzej Bartik
KIEROWNIK REFERATU
ADMINISTRACYJNO-GOSPODARCZEGO

R.G.7624/18/2007

Żabno, 07.01.2008r.

POSTANOWIENIE

Na podstawie art. 51 ust. 3 pkt 1 Ustawy z dnia 27 kwietnia 2001r. – Prawo ochrony środowiska (Dz.U. Nr 62, poz. 627 z p. zm.), § 3 ust. 1 pkt 72a Rozporządzenia Rady Ministrów z dnia 9 listopada 2004 r. w sprawie określenia rodzajów przedsięwzięć mogących znacząco oddziaływać na środowisko oraz szczegółowych uwarunkowań związanych z kwalifikowaniem przedsięwzięcia do sporządzenia raportu o oddziaływaniu na środowisko (Dz.U.04.257.2573 z p. zm.) oraz art. 106 § 2 i art. 123 ustawy z dnia 14 czerwca 1960 r. Kodeks Postępowania Administracyjnego tekst jednolity z 2000 r. (Dz.U.Nr 98, poz. 1071),

Burmistrz Żabna

stwierdza brak obowiązku sporządzenia raportu o oddziaływaniu przedsięwzięcia na środowisko i określeniu jego zakresu

dla przedsięwzięcia p.n

**BUDOWA KANALIZACJI SANITARNEJ Z PRZYŁĄCZAMI DO BUDYNKÓW,
PRZEPOMPOWNI I ZASILANIEM ENERGETYCZNYM PRZEPOMPOWNI w ŁĘGU
TARNOWSKIM**

- lokalizacja: Łęg Tarnowski gm. Żabno – działki nr:

1045, 1046, 1138, 1140, 1165, 1274, 1450, 1535, 1615, 1667, 1688, 1697, 1751, 1764, 1120/1, 1125/4, 1110/1, 1110/5, 1110/9, 1400/8, 1610/25, 1610/26, 1610/35, 1610/38, 1610/41, 1610/42, 1610/44, 1610/45, 1610/46, 1610/47, 1572/13, 1706/1, 1185/1, 1064/4, 1115/1, 1113/1, 1107, 1102/2, 1100/4, 1095/2, 1421/6, 1421/4, 1422/4, 1423/3, 1429/2, 1430/3, 1431/3, 1432/7, 1432/9, 1432/5, 1432/10, 1435/2, 1438/2, 1440/2, 1440/1, 1442/3, 1444, 1458/8, 1445, 1446, 1136/1, 1412/2, 1412/3, 1410/2, 1410/1, 1409/1, 1409/2, 1408, 1141/3, 1141/1, 1141/5, 1145/1, 1145/2, 1416, 1414/1, 1411, 1413/1, 1413/2, 1413/4, 1410/5, 1407, 1462, 1162, 1405, 1404, 1567/2, 1569/2, 1569/1, 1570, 1571, 1572/16, 1572/17, 1572/18, 1572/19, 1572/9, 1572/10, 1572/5, 1572/20, 1151/2, 1151/1, 1152, 1153, 1161/2, 1161/4, 1154/4, 1154/6, 1161/5, 1146/6, 1146/7, 1146/8, 1163, 1164, 1573, 1574, 1575, 1585/2, 1589/2, 1590, 1591, 1593, 1595, 1596, 1600, 1603, 1604, 1605, 1606, 1607, 1608/1, 1609/1, 1610/10, 1610/11, 1613/4, 1610/15, 1613/2, 1613/7, 1610/17, 1610/18, 1610/20, 1669, 1686/1, 1671/1, 1671/3, 1671/4, 1672, 1673, 1674, 1675/3, 1676/1, 1677/1, 1675/4, 1715, 1716, 1717, 1719/4, 1719/5, 1720/4, 1720/2, 1720/5, 1721/5, 1726, 1728, 1659, 1772, 1773/1, 1774/1, 1774/3, 1616/2, 1616/3, 1619, 1620/1, 1620/2, 1621/4, 1621/3, 1660/2, 1662, 1776, 1666/1, 1666/2, 1447/1, 1447/2, 1463, 1464/2, 1465, 1466/1, 1466/2, 1467, 1468, 1469/2, 1470, 1471, 1472/1, 1472/2, 1473/2, 1473/4, 1687, 1473/12, 1474, 1475/4, 1475/5, 1478/1, 1481, 1480, 1482, 1487/2, 1484/3, 1484/1, 1485, 1489, 1486/2, 1486/1, 1487/4, 1487/6, 1488/2, 1686/4, 1686/3, 1685/2, 1689, 1690/2, 1691/4, 1691/3, 1691/6, 1691/2, 1691/7, 1692/1, 1693, 1695/2, 1694/3, 1694/1, 1695/1, 1696/1, 1696/2, 1710, 1698/3, 1698/4, 1698/6, 1698/7, 1706/3, 1706/4, 1706/5, 1699/1, 1699/2, 1699/4, 1699/3, 1700, 1701, 1702, 1703, 1448/13, 1448/12, 1441/1, 1292/21292/4, 1292/6, , 1291, 1290, 1289/2, 1277/2, 1277/1, 1276, 1275, 1273/1, 1273/2, 1272/4, 1293/2, 1293/3, 1319/6, 1319/5, 1319/4, 1319/3, 1319/2, 1293/1, 1319/1, 1320/4, 1320/2, 1320/5, 1320/7, 1321, 1324, 1325, 1326/2, 1326/4, 1327, 1328, 1329, 1330/1, 1330/2, 1332, 1333/1, 1334/1, 1342, 1346, 1345/1, 1184/5, 1184/4, 1184/3, 1184/1, 1345/9, 1560, 1559/2, 1558, 1496, 1499/2, 1500/2, 1500/3, 1500/4, 1501, 1503/2, 1504, 1755, 1754, 1753/1, 1753/2, 1752/5, 1752/4, 1752/7, 1752/3, 1705, 1706/7, 1750/1, 1750/3, 1750/2, 1362, 1365, 1366/2, 1368/1, 1368/2, 1368/3, 1369/1, 1376/2, 1378, 1304/2, 1379/1, 1398, 1400/7, 1294, 1296, 1297/1, 1297/2, 1298/1, 1298/2, 1299, 1300/2, 1301, 1302, 1303/3, 1304/1, 1303/4, 1448/6, 1448/7, 1449, 1451, 1452, 1453/1, 1453/2, 1454/4, 1454/3, 1454/2, 1455/3, 1455/6, 1456, 1457, 1459/2, 1534, 1306/1, 1306/2, 1307, 1364/5, 1359, 1361/1, 786, 1266, 1344, 1450, 1349, 1400/8, 1347/8, 1204/5, 1204/4, 1249/1, 1258, 1211/2, 1212/1, 1195, 1292/7, 1289/3, 1289/5, 1289/4, 1089, 1090/1, 1437/2, 1439/3, 1434/2, 1434/1, 1433/4, 1433/1, 1433/3, 1428, 1425/2, 1422/6, 1425/1, 1421/14, 1421/15, 1092, 1341, 1340, 1338, 1337, 1348/3, 1348/4, 1347/1, 1346, 1335, 1336/3, 1331/9, 1333/4, 1334/3, 1334/4, 1334/5, 1334/6, 1203/2, 1211/5, 1331/3, 1333/2, 1333/6, 1333/7, 1333/8, 1331/2, 1331/1, 1067, 1259, 1208/4, 1271/3, 1271/1, 1271/2, 1270, 1269, 104/2, 1204/6, 1205/2, 1203/1, 1211/4, 1267/1, 1267/2, 1265, 1264, 1262, 1261, 1207, 1206, 1257/1, 1257/2, 1256, 1255, 1077, 1075, 1073/2, 1250/2, 1248/1, 1247/1, 1248/3, 1216, 1173/1, 1175/1, 1250/10, 1213/8, 1213/3, 1244/2, 1244/3, 1243, 1208/2, 1208/5, 1252, 1251, 1250/8, 1250/13,

1250/6, 1250/11, 1213/5, 1213/6, 1211/7, 1211/16, 1211/14, 1211/9, 1211/12, 1210/1, 1210/3, 1210/4, 1210/5, 1209/3, 1209/1, 1209/5, 1208/3, 1183/2, 1183/1, 1182, 1181/1, 1180/1, 1179/1, 1178, 1177/4, 1177/3, 1176/1, 1174/1, 1171/4, 1171/3, 1170/1, 1169/1, 1168, 1167/2, 1167/1, 1201/3, 1201/2, 1201/4, 1200, 1199, 1198, 1197/5, 1196, 1194, 1193, 1191/3, 1190, 1189, 1188/1, 1188/2, 1187/2, 1187/1, 1186, 787/1, 787/2, 787/3, 538, 1078, 1091, 1103/1, 1101/3, 1101/5, 1099, 1094, 1127, 1583/1, 1583/2, 1349, 1185/1, 1185/2, 1186, 1146/7, 1250/3, 1250/4, 1250/6, 1250/11, 1250/7, 1241, 796/1, 796/3, 1078, 1439/4, 1455/5, 1469/3, 1469/4, 1406/1, 1406/2, 1380, 1320/8, 1400/9, 1400/10, 1400/5, 1400/6, 1565/1, 1565/2

Inwestor: GMINA ŻABNO
Adres: 33 – 240 Żabno, ul. Jagiełły 1

UZASADNIENIE

Zgodnie z § 3. 1.pkt 72a Rozporządzenia Rady Ministrów z dnia 9 listopada 2004 r. w sprawie określenia rodzajów przedsięwzięć mogących znacząco oddziaływać na środowisko oraz szczegółowych uwarunkowań związanych z kwalifikowaniem przedsięwzięcia do sporządzenia raportu o oddziaływaniu na środowisko tj. budowa kanalizacji sanitarnej z przepompowniami i przyłączami do budynków zaliczone jest do przedsięwzięć, znacząco oddziaływujących na środowisko, dla których obowiązek sporządzenia raportu może zostać ustalony. W ramach inwestycji planowana jest budowa odcinka sieci kanalizacji sanitarnej grawitacyjno – ciśnieniowej, która zostanie włączona do istniejącej sieci kanalizacyjnej w m. Łęg Tarnowski. Planowana sieć zbudowana będzie z kolektorów PVC 200 mm o łącznej długości 14,15 km, z przewodów tłocznych o średnicy 110 mm o długości ok. 8,48 km. Projektowany odcinek sieci kanalizacji sanitarnej przebiegać będzie głównie przez tereny prywatne zabudowane lub przewidziane do zabudowy. Trasa kanalizacji nie koliduje z drzewostanem, ani nie leży w terenach chronionych na podstawie ustawy o ochronie przyrody. Uciążliwości występować będą jedynie w trakcie budowy kanalizacji i związane będą z pracą maszyn i urządzeń. Projektowane rurociągi, studzienki i pompownie są urządzeniami szczelnymi, co eliminuje możliwość niekontrolowanego wycieku ścieków nie oczyszczonych poza instalację. Realizacja sieci kanalizacyjnej uporządkuje gospodarkę ściekową na terenie objętym inwestycją i pośrednio wpłynie pozytywnie na środowisko. Po zasięgnięciu opinii Starostwa Powiatowego w Tarnowie – Wydziału Ochrony Środowiska pismo znak WOS.III.1.7633/247/07 z dnia 20.12.2007r., oraz Państwowego Powiatowego Inspektora Sanitarnego w Tarnowie pismo znak PSE/NZZ/2/420-Żb-S436/733/0607 z dnia 17.12.2007r. stwierdzono brak obowiązku sporządzenia raportu o oddziaływaniu na środowisko i określeniu jego zakresu.

Na postanowienie niniejsze służy zażalenie do Samorządowego Kolegium Odwoławczego w Tarnowie za pośrednictwem Burmistrza Żabna, w terminie 7 dni od daty otrzymania postanowienia.

Otrzymują:
1 x Inwestor
1 x UG a/a



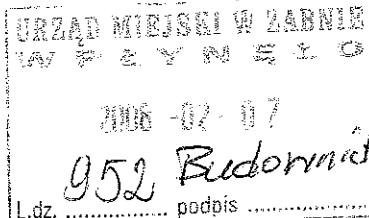
BURMISTRZ

mgr inż. Kazimierz Jusior

WYMIESZANO NA TABLICY OGŁOSZENI U.M. ŻABNO
OD DNIA 07.01.2008 DO DNIA 23.01.2008

STAROSTWO POWIATOWE
w TARNOWIE

WOŚ.II.2.7633/30/08



RG.7624/18/2007

Tarnów, 4 luty 2008r

POSTANOWIENIE

Na podstawie:

- art.48 ust. 2 pkt.1 ustawy z dnia 27 kwietnia 2001r. Prawo Ochrony Środowiska (tekst jednolity: z 2006r. Dz.U Nr 129, poz. 902 z p. zm.),
- § 3 ust. 1 pkt. 72a rozporządzenia Rady Ministrów z dnia 9 listopada 2004r. w sprawie określenia rodzajów przedsięwzięć mogących znacząco oddziaływać na środowisko oraz szczegółowych uwarunkowań związanych z kwalifikowaniem przedsięwzięcia do sporządzenia raportu o oddziaływaniu na środowisko (Dz. U. Nr 257, poz. 2573 z p. zm.),
- art. 106 § 5 ustawy z dnia 14 czerwca 1960r. Kodeks Postępowania Administracyjnego (tekst jednolity Dz. U. Nr 98, poz. 1071 z p. zm.),

po rozpoznaniu wniosku Burmistrza Żabna znak: R.G.7624/18/2007 z dnia 24.01.2008r. w sprawie uzgodnienia na etapie wydania decyzji o środowiskowych uwarunkowaniach zgody na realizację planowanego przedsięwzięcia polegającego na budowie sieci kanalizacji sanitarnej z przyłączami do budynków, przepompowni z zasilaniem energetycznym w Łęgu Tarnowskim

Starosta Tarnowski

uzgadnia realizację przedsięwzięcia polegającego na budowie sieci kanalizacji sanitarnej z przyłączami do budynków, przepompowni z zasilaniem energetycznym w Łęgu Tarnowskim i określa następujące warunki:

- w trakcie prowadzenia robót ziemnych i montażowo-budowlanych należy stosować sprawne maszyny i urządzenia odpowiadające PN,
- należy ograniczyć prowadzenie robót budowlanych do pory dnia-rozumianej jako przedział czasu od godz. 6.00 do 22.00,
- powstające w trakcie montażu sieci kanalizacyjnej odpady należy segregować i gromadzić w miejscach specjalnie do tego celu przeznaczonych;
Sposób postępowania i zagospodarowanie mas ziemnych, jeśli będą one przemieszczane w związku z realizacją projektowanej inwestycji winien wskazać Inwestor w projekcie budowlanym, zgodnie z ustawą o odpadach
- prace ziemne oraz inne prace związane z wykorzystaniem sprzętu mechanicznego prowadzone w obrębie bryły korzeniowej drzew lub krzewów na terenie zieleni lub zadrzewień powinny być wykonywane w sposób najmniej szkodzący drzewom lub krzewom. W pobliżu drzew, w odległości równej zasięgowi ich koron prace ziemne należy wykonywać ręcznie, a w razie konieczności zastosować przeciski
- przestrzegać zakazu składowania materiałów budowlanych w zasięgu systemów korzeniowych drzew;
- odtworzyć i przywrócić do stanu pierwotnego teren po zakończeniu prac montażowo- budowlanych.

UZASADNIENIE

W dniu 25 stycznia 2008r. do Starostwa Powiatowego w Tarnowie wpłynęło pismo Burmistrza Żabna, dotyczące uzgodnienia na etapie wydania decyzji o środowiskowych uwarunkowaniach zgody na realizację planowanego przedsięwzięcia tj. budowa sieci kanalizacji sanitarnej z przyłączami do budynków, przepompowni z zasilaniem energetycznym w Łęgu Tarnowskim

Do pisma została dołączona informacja o planowanym przedsięwzięciu oraz załącznik graficzny z zaznaczonym przebiegiem inwestycji

URZĄD MIEJSKI W ŻABNIE
33-240 Żabno, ul Jagiello 1
tel (0-14) 645-60-12
tel /fax (0-14) 645-64-20
e-mail: uozabno@zabno.pl

Za zgodność z oryginałem
12 LIS 2008
Żabno, dn.....

Z up. BURMISTRZA
Bartek
Andrzej Bartek
KIEROWNIK REFERATU
ADMINISTRACYJNO-GOSPODARCZEGO

Na podstawie § 3 ust 1 pkt 72a rozporządzenia Rady Ministrów z dnia 9 listopada 2004r. w sprawie określenia rodzajów przedsięwzięć mogących znacząco oddziaływać na środowisko oraz szczegółowych uwarunkowań związanych z kwalifikowaniem przedsięwzięcia do sporządzenia raportu o oddziaływaniu na środowisko, planowana inwestycja zalicza się do przedsięwzięć mogących znacząco oddziaływać na środowisko, dla których sporządzenie raportu może być wymagane. Dla przedmiotowej inwestycji taki obowiązek nie został ustalony.

W ramach inwestycji planowana jest budowa sieci kanalizacji sanitarnej z przyłączami do budynków oraz przepompowni ścieków z zasilaniem energetycznym w miejscowości Łęg Tarnowski. Planowana sieć zbudowana będzie z kolektorów PVC 200mm o łącznej dł. 14150m, z rur PE o średnicy 110mm o łącznej długości 8480m, przykanaliki \varnothing 160mm o łącznej długości 10560m oraz 22 sztuki pompowni ścieków. Ścieki z zaprojektowanej kanalizacji będą skierowane do tranzytu ścieków i włączone do kanalizacji w Tarnowie. Wykopy przewiduje się wykonać w 70% sposobem mechanicznym i 30% sposobem ręcznym.

Projektowany odcinek sieci kanalizacji sanitarnej przebiegać będzie głównie przez tereny prywatne zabudowane lub przewidziane do zabudowy.

Trasa kanalizacji nie koliduje z drzewostanem, ani nie leży w terenach chronionych na podstawie ustawy o ochronie przyrody.

Projektowane przedsięwzięcie zaliczone do tzw. inwestycji liniowych będzie oddziaływać w najbliższym otoczeniu trasy kanalizacji jedynie podczas wykonywania prac budowlanych. Uciążliwości te będą miały charakter okresowy o niewielkim zasięgu i związane będą z wystąpieniem oddziaływań hałasowych i zanieczyszczeń powietrza powodowanych pracą maszyn i urządzeń. Realizacja kanalizacji sanitarnej spowoduje okresowe przekształcenie elementów środowiska przyrodniczego w pasie montażowym, jednak po zakończeniu robót teren ten zostanie odtworzony i przywrócony do stanu pierwotnego. Powstające odpady na etapie realizacji inwestycji nie stanowią zagrożenia dla środowiska pod warunkiem przestrzegania przepisów ochrony środowiska i ustawy o odpadach. Inwestycja w trakcie eksploatacji nie będzie źródłem zanieczyszczeń do środowiska oraz nie wpłynie na zmianę zagospodarowania terenu.

Projektowana kanalizacja jest rozwiązaniem proekologicznym, porządkującym gospodarkę ściekową na terenie objętym planowaną inwestycją.

Na podstawie przeprowadzonej analizy oddziaływania projektowanego przedsięwzięcia na środowisko można stwierdzić, że jego realizacja nie spowoduje negatywnego wpływu na wszystkie komponenty środowiska.

Biorąc powyższe pod uwagę postanowiono jak w sentencji.

POUCZENIE

Na niniejsze postanowienie służy zażalenie do Samorządowego Kolegium Odwoławczego w Tarnowie, za pośrednictwem Starosty Tarnowskiego, w terminie siedmiu dni od daty otrzymania postanowienia.



Z up. STAROSTY

Agnieszka Jelen
mgr inż. Agnieszka Jelen
Naczelnik Wydziału Ochrony
Środowiska, Rolnictwa i Leśnictwa

Otrzymują:

1x Urząd Miejski w Żabnie:

1x WOS a/a.

URZĄD MIEJSKI W ŻABNIE
33-240 Żabno, ul. Jagiello 1
tel (0-14) 645-60-12
tel /fax (0-14) 645-64-20
e-mail. uqzabno@zabno.pl

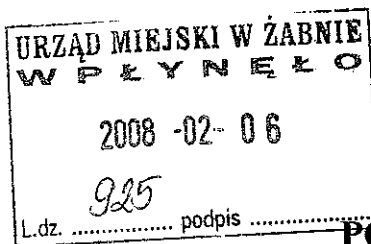
Za zgodność z oryginałem

12 LIS 2008

Żabno, dn.

Z up. BURMISTRZA

Andrzej Bartik
Andrzej Bartik
KIEROWNIK REFERATU
ADMINISTRACYJNO-GOSPODARCZEGO



URZĄD MIEJSKI W ŻABNIE
33-240 Żabno, ul. Jagiełły 1

POSTANOWIENIE

Na podstawie :

- art 1 i art 3 Ustawy z dn 14 marca 1985r o Państwowej Inspekcji Sanitarnej /Dz U z 2006r. Nr 122, poz.851 z późn zm /,
- art 106 Ustawy z dn 14 czerwca 1960r. – Kodeks Postępowania Administracyjnego /Dz. U. z 2000r. Nr 98, poz.1071 z późn. zm /,
- art. 57 ust. 1 Ustawy z dn.27 kwietnia 2001r -Prawo ochrony środowiska /Dz. U. z 2006r. Nr 129, poz 902 z późn. zm /,

PAŃSTWOWY POWIATOWY INSPEKTOR SANITARNY w Tarnowie

Po zapoznaniu się z dokumentacją dot zajęcia stanowiska przed wydaniem decyzji o środowiskowych uwarunkowaniach dla przedsięwzięcia p.n.:

„Budowa kanalizacji sanitarnej z przyłączami do budynków, przepompowni i zasilaniem energetycznym przepompowni w Łęgu Tarnowskim na działkach wskazanych we wniosku .”

Inwestor: Gmina Żabno , 33-240 Żabno , ul Jagiełły 1

postanawia

**uzgodnić pod względem wymagań higienicznych i zdrowotnych
środowiskowe uwarunkowania dla w/w przedsięwzięcia następująco:**

- podczas prowadzenia robót ziemnych należy zwrócić szczególną uwagę na zabezpieczenie wód powierzchniowych, podziemnych oraz gleby przed ewentualnym zanieczyszczeniem substancjami ropopochodnymi pochodzącymi ze sprzętu oraz maszyn budowlanych,
- prace budowlane należy prowadzić w sposób nie stwarzający uciążliwości dla środowiska i zdrowia ludzi

UZASADNIENIE

Pismem z dnia 24.01.2008r. znak : R.G 7624/18/2007 Urząd Miejski w Żabnie zwrócił się o uzgodnienie przed wydaniem decyzji o środowiskowych uwarunkowaniach zgody na realizację przedsięwzięcia jw. Do pisma załączono informację o planowanym przedsięwzięciu, postanowienie Burmistrza Żabna z dnia 07.01.2007r. znak: R.G 7624/18/2007 stwierdzające brak obowiązku sporządzenia raportu o oddziaływaniu na środowisko przedsięwzięcia oraz kopię mapy ze wskazaniem przebiegu trasy kanalizacji.

Po zapoznaniu się z przedłożonymi materiałami - Państwowy Powiatowy Inspektor Sanitarny w Tarnowie uważa za zasadne wniesienie w/w zaleceń chroniących otoczenie, środowisko, a tym samym zdrowie ludzi przed ujemnym wpływem planowanego przedsięwzięcia mogącego wystąpić wyłącznie w fazie jego realizacji.

Postanowienie dotyczy uzgodnienia dokumentacji przed wydaniem decyzji o środowiskowych uwarunkowaniach dla przedsięwzięcia jw., na której znajduje się klauzula Państwowego Powiatowego Inspektora Sanitarnego w Tarnowie.

Na postanowienie służy stronie zażalenie do Państwowego Wojewódzkiego Inspektora Sanitarnego w Krakowie (31-202 Kraków, ul. Prądnicka 76) za pośrednictwem Państwowego Powiatowego Inspektora Sanitarnego w Tarnowie, ul. Mościckiego 10 w terminie 7 dni od daty otrzymania postanowienia.

PAŃSTWOWY POWIATOWY
INSPEKTOR SANITARNY
w Tarnowie

Roman Bartus
tek. pferob wewn - szef. med. przemysłowe.

Otrzymują:

1 x Adresat

1 x Tablica ogłoszeń w/m oraz strona www.psse.tarman.pl

1 x a/a

wyk. B.K. tel. /014/ 621 70 97 wew. 143

URZĄD MIEJSKI W ŻABNIE
33-240 Żabno, ul. Jagiello 1
tel (0-14) 645-60-12
tel /fax (0-14) 645-64-20
e-mail. ugزابno@زابno.pl

Za zgodność z oryginałem
12. LIS. 2008
Żabno, dn.

Z up. BURMISTRZA
Andrzej Barlik
KIEROWNIK REFERATU
ADMINISTRACYJNO-GOSPODARCZEGO

R.G.7624/18/2007

Żabno, 21.04.2008r.

DECYZJA

o środowiskowych uwarunkowaniach zgody na realizację przedsięwzięcia

Na podstawie art 46 ust. 1 pkt 1, art. 46a ust. 7 pkt 4 oraz art. 56 ustawy z dnia 27 kwietnia 2001 r., Prawo ochrony środowiska (Dz. U. Nr 62, poz. 627 z późniejszymi zmianami), a także art. 104 ustawy z dnia 14 czerwca 1960 r. Kodeks postępowania administracyjnego (tekst jedn. Dz. U. z 2000 r., Nr 98, poz. 1071 ze zm.),

po rozpatrzeniu wniosku z dnia 03.09.2007 r. znak: R.G.7624/18/2007 złożonego przez Burmistrza Żabna -

określam

następujące środowiskowe uwarunkowania zgody na realizację przedsięwzięcia pn. „Budowa sieci kanalizacji sanitarnej z przyłączami do budynków, przepompowni i zasilaniem energetycznym przepompowni w Łęgu Tarnowskim”:

1. Nazwa, rodzaj i miejsce przedsięwzięcia

Przedsięwzięcie pn. *Budowa sieci kanalizacji sanitarnej z przyłączami do budynków, przepompowni i zasilaniem energetycznym przepompowni w Łęgu Tarnowskim* obejmuje gminę Żabno (działki wg wykazu stanowiącego załącznik nr 1). Cała inwestycja jest zlokalizowana na terenie zurbanizowanym. Ścieki odprowadzane będą do istniejącej Grupowej Oczyszczalni Ścieków zlokalizowanej w Tarnowie przy ul. Czystej. Oczyszczalnia ścieków spełnia wymagania przepisów odnośnie jakości ścieków oczyszczonych, wymagania te będą również spełnione po realizacji zadania. Charakterystyka inwestycji stanowi integralną część niniejszej decyzji (załącznik nr 2).

2. Warunki wykorzystania terenu w fazie realizacji i eksploatacji, ze szczególnym uwzględnieniem konieczności ochrony cennych wartości przyrodniczych, zasobów naturalnych i zabytków oraz ograniczenia uciążliwości dla terenów sąsiednich.

a. Warunki wykorzystania terenu w fazie realizacji.

Planowane przedsięwzięcie będzie realizowane na terenie gminy Żabno. Budowa sieci kanalizacyjnej, studzienek rewizyjnych, przepompowni ścieków z zasilaniem elektrycznym powodować będzie uciążliwość dla otaczającego środowiska głównie w fazie realizacji. Inwestycja nie będzie realizowana w obszarach cennych zbiorowisk roślinnych, siedlisk ptaków i zwierząt, w tym w obszarze zaliczonym do Europejskiej Sieci Ekologicznej NATURA 2000. Trasy projektowanych sieci poprowadzono wzdłuż istniejących ciągów komunikacyjnych.

b. Warunki wykorzystania terenu w fazie eksploatacji.

Warunki w fazie eksploatacji nie zostaną zmienione w odniesieniu do stanu sprzed realizacji inwestycji. Jedynie trwałe zajęcie terenu i zmiana jego zagospodarowania dotyczyć będzie planowanych przepompowni ścieków. Należy dążyć do wkomponowania wystających ponad powierzchnię ziemi elementów przepompowni w otaczający krajobraz (obsianie trawą części nieutwardzonych działki, zastosowanie krzewów wzdłuż ogrodzeń).

3. Wymagania dotyczące ochrony środowiska konieczne do uwzględnienia w projekcie budowlanym:

- a. przejścia przez drogi - planowane przejścia sieciami kanalizacyjnymi pod i wzdłuż dróg (uzgadniane z właścicielem dróg) powinny zapewniać minimalizację negatywnych oddziaływań na środowisko;
- b. kolizje sieciowe - ewentualnie kolizje z innymi sieciami infrastrukturalnymi powinny zostać rozwiązane biorąc pod uwagę zmniejszenie uciążliwości prac dla środowiska. W planach skrzyżowań z istniejącymi sieciami (uzgodnić z właścicielami tych sieci) należy zastosować technologię zapobiegającą obniżeniu zwierciadła wód gruntowych, zajęcia dodatkowych terenów (poza koniecznymi), konieczności wycinki drzew itp.;
- c. prace ziemne oraz inne prace związane z wykorzystaniem sprzętu mechanicznego prowadzone w obrębie bryły korzeniowej drzew lub krzewów na terenie zieleni lub zadrzewień powinny być wykonywane w sposób najmniej szkodzący drzewom lub krzewom. W pobliżu drzew, w odległości równej zasięgowi ich koron prace ziemne należy wykonywać ręcznie, a w razie konieczności zastosować przeciski. Przestrzegać zakazu składowania materiałów budowlanych w zasięgu systemów korzeniowych drzew;
- d. w przypadku wystąpienia sieci drenarskiej należy zachować szczególną ostrożność podczas prowadzenia prac ziemnych, a w przypadku jej uszkodzenia należy sieć odbudować i doprowadzić do drożności;
- e. organizacja ruchu podczas prowadzenia robót w obrębie dróg gminnych i powiatowych - ruch kołowy na drogach będzie się odbywał połową jezdni. Dojazd do posesji zlokalizowany przy ulicach, wzdłuż których będą prowadzone prace budowlane, należy zapewnić drogami bocznymi. W planie organizacji ruchu uzgodnionymi z właścicielami dróg, należy wziąć pod uwagę lokalizację drogi zastępczej i liczbę receptorów, tzn. stworzenie objazdów nie może generować emisji hałasu i zapylenia na terenach o dużej gęstości zaludnienia przekraczające normalne użytkowanie dróg.
- f. postępowanie z urobkiem - nadmiar ziemi z wykopów powinien być wykorzystany gospodarczo w miejscach położonych blisko terenu budowy, aby nie generować uciążliwości powodowanej dodatkowym ruchem komunikacyjnym na drogach publicznych i zanieczyszczenia powierzchni jezdni. Wykopy należy prowadzić w taki sposób aby warstwa urodzajna gleby była zdejmowana oddzielnie i odkładana do wykorzystania przy rekultywacji po zakończeniu robót. Podglebie i głębsze warstwy gruntu należy odkładać na oddzielnych przyzmach. Podobny sposób postępowania będzie zachowany przy trasowaniu i realizacji sieci na terenie zabudowy, przydomowych ogródków działkowych i na terenie zieleni. Po zakończeniu robót budowlanych teren inwestycji ma być doprowadzony do stanu poprzedniego.
- g. postępowanie z odpadami - powstające odpady (poza niewykorzystanym gruntem) stanowić będą odpady związane bezpośrednio z materiałami budowlanymi stosowanymi w trakcie budowy odpady związane z nawierzchnią dróg, w których

zostaną zlokalizowane kolektory. Odpady te powinny zostać zagospodarowane zgodnie z przepisami ustawy z dnia 27 kwietnia 2001 r. o odpadach (Dz.U.Nr 62, poz. 628 z pz.zm). Odpady komunalne powinny zostać wywiezione na najbliższe składowisko odpadów

- h planowana inwestycja nie pogorszy obecnie istniejących warunków akustycznych środowiska. Prace budowlane powinny być prowadzone w sposób ograniczający do minimum uciążliwość hałasową.
- i kanały sanitarne, studzienki mają być wykonane w sposób zapewniający szczelność konstrukcji, uniemożliwiający przenikanie zanieczyszczeń do gruntu, celem ochrony przed szkodliwym oddziaływaniem na środowiska;
- j przewidzieć w projekcie kanalizacji wyposażenie przepompowni w system monitoringu, który służyć będzie do zapobiegania awarii, a odpowiednia regulacja włączeń pomp ograniczy emisję odorów z przepompowni;
- k podczas budowy sieci kanalizacyjnej należy wykonywać próby ciśnieniowe, które zagwarantują uzyskanie wymaganej szczelności, a tym samym brak negatywnego wpływu na środowisko;
- l podczas prowadzenia robót ziemnych należy zwrócić szczególną uwagę na zabezpieczenie wód powierzchniowych, podziemnych oraz gleby przed ewentualnym zanieczyszczeniem substancjami ropopochodnymi pochodzącymi ze sprzętu oraz maszyn budowlanych;
- m prace budowlane należy prowadzić w sposób nie stwarzający uciążliwości dla środowiska i zdrowia ludzi;
- n należy ograniczyć prowadzenie robót budowlanych do pory dnia rozumianej jako przedział czasu od godz. 6.00 do 22.00
- o zastosowane wyroby budowlane powinny posiadać aprobatę techniczną właściwej jednostki stwierdzającej o dopuszczeniu ich do obrotu i stosowania

4. Wymogi w zakresie przeciwdziałania skutkom awarii przemysłowych, w odniesieniu do przedsięwzięć zaliczanych do zakładów stwarzających zagrożenie wystąpienia poważnych awarii:

Nie dotyczy

5. Wymogi w zakresie transgranicznego oddziaływania na środowisko w odniesieniu do przedsięwzięć, dla których przeprowadzono postępowanie dotyczące transgranicznego oddziaływania na środowisko:

Nie dotyczy

6. Stwierdzenie konieczności utworzenia obszaru ograniczonego użytkowania.

Nie dotyczy

UZASADNIENIE

Postępowanie administracyjne prowadzone było w sprawie wydania decyzji określającej środowiskowe uwarunkowania dla planowanego przedsięwzięcia polegającego na budowie sieci kanalizacji sanitarnej z przepompowniami biegnącej przez sołectwo Łęg Tarnowski do Grupowej Oczyszczalni Ścieków w Tarnowie

Postępowanie administracyjne zostało wszczęte w dniu 03.09.2007 r.

URZĄD MIEJSKI W ZABNIE
33-240 Zabno, ul Jagiello 1
tel (0-14) 645-60-12
tel /fax (0-14) 645-64-20
e-mail uqzabno@zabno.pl

Za zgodność z oryginałem
12 LIS 2008
Zabno, dn.

Z up. BURMISTRZA
Andrzej Bartik
KIEROWNIK REFERATU
ADMINISTRACYJNO-GOSPODARCZEGO

Zgodnie z art 46 ust. 1 ustawy z dnia 27 kwietnia 2001 roku – Prawo ochrony środowiska (Dz. U Nr 62 poz. 627 z późniejszymi zmianami), realizacja planowanego przedsięwzięcia mogącego znacząco oddziaływać na środowisko (określonego w Rozporządzeniu Rady Ministrów z dnia 9 listopada 2004 roku w sprawie określenia rodzajów przedsięwzięcia mogących znacząco oddziaływać na środowisko oraz szczegółowych uwarunkowań związanych z kwalifikowaniem przedsięwzięcia do sporządzenia raportu o oddziaływaniu na środowisko - Dz. U z 2004 roku Nr 257 poz. 2573 z późniejszymi zmianami) jest dopuszczalna wyłącznie po uzyskaniu decyzji o środowiskowych uwarunkowaniach zgody na realizację przedsięwzięcia

W toku postępowania stwierdzono, że wnioskowana inwestycja jest przedsięwzięciem wymienionym w § 3 ust. 1 pkt. 72 a rozporządzenia Rady Ministrów z dnia 9 listopada 2004 roku w sprawie określenia rodzajów przedsięwzięć mogących znacząco oddziaływać na środowisko oraz szczegółowych uwarunkowań związanych z kwalifikowaniem przedsięwzięcia do sporządzenia raportu o oddziaływaniu na środowisko (Dz. U. z 2004 Nr 257 poz. 2573 z późniejszymi zmianami)

Zgodnie z art 51 ust 3 ustawy Prawo ochrony środowiska organ prowadzący postępowanie wystąpił do Starosty Powiatu Iarnowskiego oraz do Powiatowego Państwowego Inspektora Sanitarnego w Iarnowie o wyrażenie opinii w przedmiocie potrzeby sporządzenia raportu i jego zakresu.

W trakcie postępowania organy te wydały postanowienia:

- 1 Starosta Iarnowski - postanowienie z dnia 20.12.2007, znak: WOŚ III.1.7633/247/07, w którym stwierdził brak konieczności sporządzenia raportu;
- 2 Powiatowy Państwowy Inspektor Sanitarny w Iarnowie - postanowienie z dnia 17.12.2007 znak: PSE/NNZ/2/420-Zb-S436/733/07, w którym stwierdził brak konieczności sporządzenia raportu

Na podstawie:

- art. 51 ust 2 ustawy z dnia 27 kwietnia 2001 r., Prawo ochrony środowiska Dz. U. Nr 62, poz.627 z późniejszymi zmianami), w związku z art. 123 § 1 ustawy z dnia 14 czerwca 1960 r. Kodeks postępowania administracyjnego (tekst jedn. Dz. U. z 2000 r., Nr 98, poz. 1071 ze zm),
- art 51 ust 8 pkt 2 ustaw Prawo ochrony środowiska w związku z § 5 rozporządzenia Rady Ministrów z dnia 9 listopada 2004 r., w sprawie określenia rodzajów przedsięwzięć mogących znacząco oddziaływać na środowisko oraz szczegółowych uwarunkowań związanych z kwalifikowaniem przedsięwzięć do sporządzenia raportu o oddziaływaniu na środowisko (Dz. U. Nr. 257, poz. 2573 ze zm.) –

organ odstąpił od nałożenia obowiązku sporządzenia raportu o oddziaływaniu na środowisko przedsięwzięcia

Dane o tym postanowieniu zostały umieszczone w publicznie dostępnym wykazie danych o dokumentach prowadzonym przez Urząd Miejski w Żabnie przy ul. Jagiełły 1.

Następnie zwrócono się do Starosty Iarnowskiego oraz Powiatowego Państwowego Inspektora Sanitarnego w Iarnowie o wydanie uzgodnień niezbędnych dla wydania decyzji o środowiskowych uwarunkowaniach na zgodę realizacji przedmiotowego przedsięwzięcia.

Starosta Iarnowski, postanowieniem z dnia 04.02.08 znak: WOŚ II.2.7633/30/8 oraz Powiatowy Państwowy Inspektor Sanitarny, postanowieniem z dnia 31.01.2008r znak: PSE/NNZ/3/420-Zb-S38/60/08, uzgodnili swoje uwarunkowania rozpatrywanego przedsięwzięcia.

Treść uzgodnień została uwzględniona w pkt. 3 sentencji niniejszej decyzji

W postępowaniu w sprawie oceny oddziaływania na środowisko wzięto pod uwagę następujące dowody:

- informację o oddziaływaniu planowanego przedsięwzięcia na środowisko, sporządzoną zgodnie z wymaganiami określonymi w art. 49 ust. 3 ustawy - Prawo ochrony środowiska z dnia 27 kwietnia 2001 roku,
- Programy Ochrony Środowiska i Plany Gospodarki Odpadami Gminy Żabno;
- stanowiska organów uzgadniających

Dla terenu, na którym jest planowane przedsięwzięcie, nie istnieje miejscowy plan zagospodarowania terenu.

URZĄD MIEJSKI W ŻABNIE
33-240 Żabno, ul. Jagiełły 1
tel (0-14) 645-60-12
tel /fax (0-14) 645-64-20
e-mail: ugzabno@zabno.pl

Za zgodność z oryginałem
12 LIS 2008
Żabno, dn.

Z up. BURMISTRZA
Andrzej Bartik
KIEROWNIK REFERATU
ADMINISTRACYJNO-GOSPODARCZEGO

Przy dokonaniu szczegółowej analizy organ badał, czy posiada wystarczające informacje dostarczone zgodnie z wymogami art. 49 ust. 3 ustawy Prawo ochrony środowiska i stwierdził iż:

- skala i rozmieszczenie przedsięwzięcia nie powoduje negatywnego oddziaływania na środowisko i jednocześnie zostanie utrzymana zasada zrównoważonego rozwoju gminy,
- na przewidywanych do zajęcia pod lokalizację sieci kanalizacyjnej obszarach nie występują dobra mineralne, siedliska zwierząt, pomniki przyrody podlegające ochronie, jak również złoża surowców

Inwestycja ta nie jest lokalizowana na obszarach podlegających ochronie, w związku z Europejską Siecią Ekologiczną NATURA 2000;

- opisane technologie wykonywania robót nie wpływają negatywnie na środowisko,
- realizacja inwestycji nie będzie wymagała użycia dużej ilości surowców mineralnych i skalnych, paliw oraz energii i nie spowoduje naruszenia głównych elementów środowiska,
- przedstawione formy zabezpieczeń i rozwiązań chroniących środowisko są wystarczające, a charakter inwestycji nie wymaga szczególnych rozwiązań mających na celu zapobieganie lub kompensację szkodliwego oddziaływania na środowisko.

Realizacja inwestycji, z racji jej charakteru, nie pociąga za sobą zagrożeń, tym bardziej znaczących oddziaływań. Dotyczy to oddziaływania bezpośredniego, długoterminowego, wtórnego i kumulującego. Bezpośrednie i krótkie oddziaływania może mieć miejsce jedynie w fazie budowy. Oddziaływanie to nie wpłynie na pogorszenie stanu środowiska przyrodniczego.

Ponadto stwierdzono, że planowana inwestycja ma na celu ograniczenie zanieczyszczenia wód podziemnych poprzez likwidację zrzutu ścieków przez lokalne gospodarstwa do wybieralnych zbiorników.

Biorąc powyższe pod uwagę orzeczono jak w sentencji

W oparciu o art. 56 ust. 9 ustawy Prawo ochrony środowiska, decyzja o środowiskowych uwarunkowaniach wiąże organ wydający decyzję, o której mowa w art. 46 ust. 4 pkt. 2-9

Niniejsza decyzja została umieszczona w publicznie dostępnym wykazie danych o dokumentach prowadzonym przez Urząd Miejski w Żabnie przy ul. Jagiello 1



BURMISTRZ

mgr inż. Stanisław Kusior

POUCZENIE

Od niniejszej decyzji służy stronom odwołanie do Samorządowego Kolegium Odwoławczego w Tarnowie, za moim pośrednictwem w terminie 14 dni od dnia doręczenia niniejszej decyzji.

Powyższą decyzję należy dołączyć do wniosku o wydanie decyzji o której mowa w art. 46 ust. 4 ustawy z dnia 27 kwietnia 2001 r., Prawo ochrony środowiska Dz. U. Nr 62, poz. 627 z późniejszymi zmianami).

Wniosek ten powinien być złożony nie później niż przed upływem dwóch lat od dnia, w którym decyzja o środowiskowych uwarunkowaniach stała się ostateczna. W sytuacji określonej w art. 46 ust. 4c ustawy Prawo ochrony środowiska wniosek może być złożony nie później niż przed upływem czterech lat od dnia, w którym decyzja o środowiskowych uwarunkowaniach stała się ostateczna.

Decyzja o środowiskowych uwarunkowaniach zgody na realizację przedsięwzięcia nie rodzi praw do terenu inwestycji oraz nie narusza praw własności i uprawnień osób trzecich, a wnioskodawcy, który nie uzyskał praw do terenu, nie przysługuje roszczenie o zwrot nakładów poniesionych w związku z otrzymaną decyzją.

Otrzymują:
1. Inwestor

URZĄD MIEJSKI W ŻABNIE
33-240 Żabno, ul. Jagiello 1
tel. (0-14) 645-60-12
tel./fax (0-14) 645-64-20
e-mail: uqzabno@zabno.pl



DECYZJI w czynie i trybie
ustawowo przewidzianym, stała
się ona ostateczna z dniem

15.05.2008.

I PODLEGA WYKONANIU

Żabno, dnia

15.05.2008.

pieczęć

mgr Zbigniew Lustojin
Z-ca BURMISTRZA

Za zgodność z oryginałem
12 LIS 2008
Zabno, dn.

Z up. BURMISTRZA

Andrzej Bawik
KIEROWNIK REFERATU
ADMINISTRACYJNO-GOSPODARCZEGO

Załącznik nr 1
do decyzji o środowiskowych uwarunkowaniach zgody na realizację przedsięwzięcia
znak: R.G.7624/18/2007 z dnia 21 04 2008 r.

- lokalizacja: **Lęg Tarnowski gm. Żabno – działki nr:**

1045, 1046, 1138, 1140, 1165, 1274, 1450, 1535, 1615, 1667, 1688, 1697, 1751, 1764, 1120/1, 1125/4,
1110/1, 1110/5, 1110/9, 1400/8, 1610/25, 1610/26, 1610/35, 1610/38, 1610/41, 1610/42, 1610/44,
1610/45, 1610/46, 1610/47, 1572/13, 1706/1, 1185/1, 1064/4, 1115/1, 1113/1, 1107, 1102/2, 1100/4,
1095/2, 1421/6, 1421/4, 1422/4, 1423/3, 1429/2, 1430/3, 1431/3, 1432/7, 1432/9, 1432/5, 1432/10,
1435/2, 1438/2, 1440/2, 1440/1, 1442/3, 1444, 1458/8, 1445, 1446, 1136/1, 1412/2, 1412/3, 1410/2,
1410/1, 1409/1, 1409/2, 1408, 1141/3, 1141/1, 1141/5, 1145/1, 1145/2, 1416, 1414/1, 1411, 1413/1,
1413/2, 1413/4, 1410/5, 1407, 1462, 1162, 1405, 1404, 1567/2, 1569/2, 1569/1, 1570, 1571, 1572/16,
1572/17, 1572/18, 1572/19, 1572/9, 1572/10, 1572/5, 1572/20, 1151/2, 1151/1, 1152, 1153, 1161/2,
1161/4, 1154/4, 1154/6, 1161/5, 1146/6, 1146/7, 1146/8, 1163, 1164, 1573, 1574, 1575, 1585/2, 1589/2,
1590, 1591, 1593, 1595, 1596, 1600, 1603, 1604, 1605, 1606, 1607, 1608/1, 1609/1, 1610/10, 1610/11,
1613/4, 1610/15, 1613/2, 1613/7, 1610/17, 1610/18, 1610/20, 1669, 1686/1, 1671/1, 1671/3, 1671/4,
1672, 1673, 1674, 1675/3, 1676/1, 1677/1, 1675/4, 1715, 1716, 1717, 1719/4, 1719/5, 1720/4, 1720/2,
1720/5, 1721/5, 1726, 1728, 1659, 1772, 1773/1, 1774/1, 1774/3, 1616/2, 1616/3, 1619, 1620/1, 1620/2,
1621/4, 1621/3, 1660/2, 1662, 1776, 1666/1, 1666/2, 1447/1, 1447/2, 1463, 1464/2, 1465, 1466/1,
1466/2, 1467, 1468, 1469/2, 1470, 1471, 1472/1, 1472/2, 1473/2, 1473/4, 1687, 1473/12, 1474, 1475/4,
1475/5, 1478/1, 1481, 1480, 1482, 1487/2, 1484/3, 1484/1, 1485, 1489, 1486/2, 1486/1, 1487/4, 1487/6,
1488/2, 1686/4, 1686/3, 1685/2, 1689, 1690/2, 1691/4, 1691/3, 1691/6, 1691/2, 1691/7, 1692/1, 1693,
1695/2, 1694/3, 1694/1, 1695/1, 1696/1, 1696/2, 1710, 1698/3, 1698/4, 1698/6, 1698/7, 1706/3, 1706/4,
1706/5, 1699/1, 1699/2, 1699/4, 1699/3, 1700, 1701, 1702, 1703, 1448/13, 1448/12, 1441/1,
1292/2, 1292/4, 1292/6, 1291, 1290, 1289/2, 1277/2, 1277/1, 1276, 1275, 1273/1, 1273/2, 1272/4,
1293/2, 1293/3, 1319/6, 1319/5, 1319/4, 1319/3, 1319/2, 1293/1, 1319/1, 1320/4, 1320/2, 1320/5,
1320/7, 1321, 1324, 1325, 1326/2, 1326/4, 1327, 1328, 1329, 1330/1, 1330/2, 1332, 1333/1, 1334/1,
1342, 1346, 1345/1, 1184/5, 1184/4, 1184/3, 1184/1, 1345/9, 1560, 1559/2, 1558, 1496, 1499/2, 1500/2,
1500/3, 1500/4, 1501, 1503/2, 1504, 1755, 1754, 1753/1, 1753/2, 1752/5, 1752/4, 1752/7, 1752/3, 1705,
1706/7, 1750/1, 1750/3, 1750/2, 1362, 1365, 1366/2, 1368/1, 1368/2, 1368/3, 1369/1, 1376/2, 1378,
1304/2, 1379/1, 1398, 1400/7, 1294, 1296, 1297/1, 1297/2, 1298/1, 1298/2, 1299, 1300/2, 1301, 1302,
1303/3, 1304/1, 1303/4, 1448/6, 1448/7, 1449, 1451, 1452, 1453/1, 1453/2, 1454/4, 1454/3, 1454/2,
1455/3, 1455/6, 1456, 1457, 1459/2, 1534, 1306/1, 1306/2, 1307, 1364/5, 1359, 1361/1, 786, 1266,
1344, 1450, 1349, 1400/8, 1347/8, 1204/5, 1204/4, 1249/1, 1258, 1211/2, 1212/1, 1195, 1292/7, 1289/3,
1289/5, 1289/4, 1089, 1090/1, 1437/2, 1439/3, 1434/2, 1434/1, 1433/4, 1433/1, 1433/3, 1428, 1425/2,
1422/6, 1425/1, 1421/14, 1421/15, 1092, 1341, 1340, 1338, 1337, 1348/3, 1348/4, 1347/1, 1346, 1335,
1336/3, 1331/9, 1333/4, 1334/3, 1334/4, 1334/5, 1334/6, 1203/2, 1211/5, 1331/3, 1333/2, 1333/6,
1333/7, 1333/8, 1331/2, 1331/1, 1067, 1259, 1208/4, 1271/3, 1271/1, 1271/2, 1270, 1269, 104/2,
1204/6, 1205/2, 1203/1, 1211/4, 1267/1, 1267/2, 1265, 1264, 1262, 1261, 1207, 1206, 1257/1, 1257/2,
1256, 1255, 1077, 1075, 1073/2, 1250/2, 1248/1, 1247/1, 1248/3, 1216, 1173/1, 1175/1, 1250/10,
1213/8, 1213/3, 1244/2, 1244/3, 1243, 1208/2, 1208/5, 1252, 1251, 1250/8, 1250/13, 1250/6, 1250/11,
1213/5, 1213/6, 1211/7, 1211/16, 1211/14, 1211/9, 1211/12, 1210/1, 1210/3, 1210/4, 1210/5, 1209/3,
1209/1, 1209/5, 1208/3, 1183/2, 1183/1, 1182, 1181/1, 1180/1, 1179/1, 1178, 1177/4, 1177/3, 1176/1,
1174/1, 1171/4, 1171/3, 1170/1, 1169/1, 1168, 1167/2, 1167/1, 1201/3, 1201/2, 1201/4, 1200, 1199,
1198, 1197/5, 1196, 1194, 1193, 1191/3, 1190, 1189, 1188/1, 1188/2, 1187/2, 1187/1, 1186, 787/1,
787/2, 787/3, 538, 1078, 1091, 1103/1, 1101/3, 1101/5, 1099, 1094, 1127, 1583/1, 1583/2, 1349,
1185/1, 1185/2, 1186, 1146/7, 1250/3, 1250/4, 1250/6, 1250/11, 1250/7, 1241, 796/1, 796/3, 1078,
1439/4, 1455/5, 1469/3, 1469/4, 1406/1, 1406/2, 1380, 1320/8, 1400/9, 1400/10, 1400/5, 1400/6,
1565/1, 1565/2

Załącznik nr 2
do decyzji o środowiskowych uwarunkowaniach zgody na realizację przedsięwzięcia
znak: R.G.7624/18/2006 z dnia 21.04.2008 r.

Charakterystyka całego przedsięwzięcia, o której mowa w art. 56 ust.3
ustawy z dnia 27 kwietnia 2001 roku – Prawo ochrony środowiska
(Dz.U. z 2001 r., Nr 62, poz. 627 z późn.zm.)

Budowa kanalizacji sanitarnej pn „Budowa kanalizacji sanitarnej z przyłączami do budynków, przepompowniami i zasilaniem energetycznym przepompowni w Łęgu Tranowskim”.

Inwestycja jest obiektem liniowym, dla którego granice wyznaczają:

- pas terenu potrzebnego w czasie eksploatacji rurociągów ciśnieniowych (wyznaczony bezpieczną odległością od istniejących i projektowanych obiektów kubaturowych i liniowych),
- pas terenu potrzebny do zrealizowania inwestycji (ok. 8 m)

Łączna długość sieci wynosi: kanały grawitacyjne Ø 200 - 14 150 m, przewody tłoczne Ø 110 - 8 500 m, przykanaliki Ø 160 m - 10 500 m. Trasa sieci kanalizacyjnej będzie biegła przez tereny zainwestowane, w sąsiedztwie istniejącej infrastruktury (wodociągi, linie energetyczne), tereny dróg gruntowych i asfaltowych. Inwestycja nie będzie korzystać z zasobów wodnych. Energia elektryczna wykorzystywana będzie do zasilania pompowni ścieków oraz urządzeń do pomiaru ilości ścieków i transmisji danych.

Zapotrzebowanie na energię elektryczną : 22 przepompownie x od 1,6 do 6,8 kW każda.

W trakcie budowy nie wystąpią zjawiska, których natężenie lub zasięg będą uciążliwe dla środowiska. Inwestycja w fazie eksploatacji wpłynie na poprawę stanu środowiska w znaczeniu lokalnym, poprzez likwidację zrzutu ścieków z gospodarstw domowych do wybieralnych zbiorników. Przejęcie i skierowanie wszystkich ścieków w tym rejonie do Grupowej Oczyszczalni Ścieków w Tarnowie zagwarantuje ich właściwe oczyszczenie, a także pozwoli na likwidację lokalnych źródeł emisji zanieczyszczeń (osadów ściekowych).

Zgodnie z powyższym, wybrany wariant realizacji przedsięwzięcia jest do przyjęcia z punktu widzenia ochrony środowiska.

URZĄD MIEJSKI W ŻABNIE
33-240 Żabno, ul Jagiello 1
tel (0-14) 645-60-12
tel /fax (0-14) 645-64-20
e-mail: uqzabno@zabno.pl

BURMISTRZ

mgr inż. Stanisław Kusior

URZĄD MIEJSKI W ŻABNIE
33-240 Żabno, ul Jagiello 1
tel (0-14) 645-60-12
tel /fax (0-14) 645-64-20
e-mail: uqzabno@zabno.pl

Za zgodność z oryginałem
12 LIS 2008
Żabno, dn.....

Z up. BURMISTRZA

Andrzej Bartik
KIEROWNIK REFERATU
ADMINISTRACYJNO-GOSPODARCZEGO

Urząd Gminy Żabno
33-240 Żabno, ul. Jagielly 1
tel: (0-14) 645-60-12
tel/fax: (0-14) 645-64-20

D E C Y Z J A

o warunkach zabudowy i zagospodarowaniu terenu

Na podstawie art. 39 i art. 40 ust. 1 i 3, art. 42 ust. 1 i 2, art. 46 ustawy z dnia 07 lipca 1994 r. o zagospodarowaniu przestrzennym / tekst jednolity Dz. U z 1999 r. Nr 15 poz. 139 / oraz art. 104 i art. 132 KPA -

po rozpatrzeniu wniosku :

URZĄD MIEJSKI W ŻABNIE
33-240 Żabno, ul. Jagielly 1
tel: (0-14) 645-60-12
tel/fax (0-14) 645-64-20
e-mail: uqzabno@zabno.pl

Za zgodność z oryginałem

Żabno, dn. 12. LIS. 2008

Zarządu Gminy Żabno
33-240 Żabno ul. Jagielly 1

Z up. BURMISTRZA

Andrzej Bartik
KIEROWNIK REFERATU
ADMINISTRACYJNO-GOSPODARCZEGO

z dnia 17 kwietnia 2001 r. w sprawie wydania decyzji o warunkach zabudowy i zagospodarowania terenu w zakresie budowy kanalizacji sanitarnej dla części wsi Łęg Tarnowski - zadanie II, obejmującego działki NR :

1045, 1046, 1138, 1140, 1165, 1274, 1450, 1535, 1615, 1667, 1688, 1697, 1751, 1764, 1048/4, 1049, 1051, 1050/1, 1050/2, 1053/3, 1054/2, 1054/1, 1055/2, 1056/2, 1057, 1061/5, 1061/8, 1061/7, 1118/1, 1118/2, 1119/2, 1120/2, 1120/1, 1121/2, 1122/1, 1122/2, 1123/2, 1124/1, 1124/2, 1114/1, 1101/1, 1125/4, 1589/1, 1110/1, 1110/3, 1400/8, 1610/23, 1610/25, 1610/26, 1610/27, 1610/28, 1610/29, 1610/30, 1610/31, 1610/32, 1610/33, 1610/34, 1610/35, 1610/38, 1610/41, 1610/42, 1610/44, 1610/45, 1610/46, 1610/47, 1110/5, 1110/9, 1572/13, 1706/1, 1125/6, 1125/5, 870, 1185/1, 1062/2, 1062/1, 1063, 1064/4, 1065/1, 1065/2, 1066/7, 1066/5, 1115/1, 1113/1, 1113/2, 1111/2, 1110/2, 1109/3, 1109/2, 1107, 1104, 1102/2, 1102/1, 1100/1, 1100/4, 1095/2, 1095/1, 1421/6, 1421/7, 1421/4, 1421/5, 1421/9, 1422/4, 1422/3, 1423/4, 1423/3, 1429/2, 1430/3, 1431/3, 1432/7, 1432/9, 1432/5, 1432/10, 1435/2, 1438/2, 1440/2, 1440/1, 1442/3, 1441, 1458/8, 1445, 1446, 1126/2, 1137/7, 1137/3, 1137/5, 1131/2, 1132, 1133, 1134, 1135, 1136/1, 1136/2, 1420, 1418/2, 1412/2, 1412/3, 1410/2, 1410/1, 1409/1, 1409/2, 1408, 1137/6, 1137/4, 1139, 1158, 1141/3, 1141/1, 1141/5, 1145/1, 1145/2, 1415, 1416, 1414/1, 1411, 1413/1, 1413/5, 1413/2, 1413/4, 1410/5, 1407, 1462, 1464/2, 1162, 1405, 1404, 1403, 1402/1, 1402/2, 1610/1, 1586, 1587, 1567/2, 1569/2, 1569/1, 1570, 1571, 1572/16, 1572/17, 1572/19, 1572/18, 1572/9, 1572/10, 1572/5, 1572/20, 1151/2, 1151/1, 1152, 1153, 1161/2, 1161/4, 1154/4, 1154/6, 1161/5, 1146/6, 1146/7, 1146/8, 1163, 1164, 1573, 1574, 1575, 1585/2, 1589/2, 1610/5, 1610/7, 1590, 1591, 1593, 1595, 1596, 1600, 1603, 1604, 1605, 1606, 1607, 1608/1, 1609/1, 1610/10, 1610/11, 1613/4, 1610/15, 1613/2, 1613/7, 1610/17, 1610/18, 1610/20, 1669, 1686/1, 1671/1, 1671/3, 1671/4, 1672, 1673, 1674, 1675/3, 1676/1, 1677/1, 1675/4, 1715, 1716, 1717, 1719/4, 1719/5, 1720/3, 1720/2, 1721/5, 1726, 1728, 1659, 1772, 1773/1, 1773/2, 1774/1, 1774/3, 1616/2, 1616/3, 1619, 1620/1, 1620/2, 1621/4, 1621/3, 1660/2, 1662, 1776, 1666/1, 1666/2, 1447/1, 1447/2, 1463, 1464/2, 1465, 1466/1, 1466/2, 1467, 1468, 1469/2, 1470, 1471, 1472/1, 1472/2, 1473/2, 1473/4, 1473/6, 1687, 1473/12, 1474, 1475/4, 1475/5, 1478/1, 1481, 1479, 1480, 1482, 1483, 1484/2, 1484/3, 1484/1, 1485, 1489, 1486/2, 1486/1, 1487/3, 1487/5, 1488/1, 1487/4, 1487/6, 1488/2, 1686/4, 1686/3, 1685/2, 1689, 1690/2, 1691/4, 1691/3, 1691/2, 1692/1, 1692/2, 1693, 1694/2, 1695/2, 1694/3, 1694/1, 1695/1, 1696/1, 1696/2, 1710, 1698/3, 1698/4, 1698/6, 1698/7, 1706/3, 1706/4, 1706/5, 1699/2, 1699/3, 1700, 1701, 1702, 1703, 1448/13, 1448/12, 1441/1, 1292/2, 1292/4, 1292/6, 1291, 1290, 1277/2, 1277/1, 1276, 1275, 1273/1, 1273/2, 1272/4, 1293/2, 1293/3, 1319/6, 1319/5, 1319/4, 1319/3, 1319/2, 1293/1, 1319/1, 1320/4, 1320/2, 1320/5, 1320/7, 1321, 1324, 1325, 1326/2, 1326/4, 1327, 1328, 1329, 1330/1, 1332, 1330/2, 1333/1, 1334/1, 1342.

1340, 1345 / 1, 1104 / 3, 1104 / 4, 1104 / 5, 1184 / 1, 1345 / 9, 1560, 1559 / 2, 1558, 1496, 1499, 1500 / 2, 1500 / 3, 1500 / 4, 1501, 1503 / 2, 1504, 1505, 1755, 1754, 1753 / 2, 1753 / 1, 1752 / 5, 1752 / 4, 1752 / 7, 1752 / 3, 1752 / 6, 1705, 1750 / 1, 1750 / 3, 1750 / 2, 1362, 1365, 1366 / 2, 1368, 1369 / 1, 1373, 1376 / 2, 1378, 1304 / 2, 1379 / 1, 1398, 1400 / 7, 1294, 1296, 1297 / 1, 1297 / 2, 1298 / 1, 1298 / 2, 1299, 1300 / 2, 1301, 1302, 1303 / 2, 1303 / 3, 1304 / 1, 1303 / 4, 1448 / 6, 1448 / 7, 1248 / 2, 1449, 1451, 1452, 1453 / 1, 1453 / 2, 1454 / 4, 1454 / 3, 1454 / 2, 1455 / 3, 1456, 1457, 1459 / 2, 1534, 1306, 1307, 1354 / 5, 1359, 1361 / 1, 786, 1266, 1344, 1450, 1349, 1362, 1365, 1366 / 2, 1368, 1369 / 1, 1373, 1376 / 2, 1378, 1458 / 8, 1379 / 1, 1398, 1400 / 7, 1400 / 8, 1347 / 8, 1204 / 5, 1204 / 4, 1249 / 1, 1258, 1211 / 2, 1212 / 1, 1195, 1292 / 7, 1289 / 2, 1289 / 3, 1289 / 5, 1289 / 4, 1089, 1090 / 1, 1437 / 2, 1434 / 2, 1434 / 1, 1433 / 4, 1433 / 1, 1433 / 3, 1428, 1425 / 2, 1422 / 6, 1425 / 1, 1421 / 14, 1421 / 15, 1092, 1341, 1340, 1338, 1337, 1348 / 3, 1348 / 4, 1347 / 1, 1347 / 4, 1346, 1335, 1336 / 6, 1331 / 9, 1333 / 4, 1334 / 2, 1203 / 2, 1211 / 5, 1331 / 3, 1333 / 2, 1333 / 6, 1333 / 7, 1333 / 8, 1331 / 2, 1331 / 1, 1067, 1259, 1208 / 4, 1271 / 3, 1271 / 1, 1271 / 2, 1270, 1269, 1204 / 2, 1204 / 6, 1203 / 1, 1211 / 4, 1205 / 2, 1268, 1267 / 1, 1267 / 2, 1265, 1264, 1263 / 1, 1262, 1261, 1260 / 2, 1260 / 1, 1207, 1206, 1257 / 1, 1257 / 2, 1256, 1255, 1076, 1077, 1075, 1073 / 2, 1250 / 2, 1248 / 1, 1247 / 1, 1248 / 3, 1216, 1173 / 1, 1175 / 1, 1250 / 10, 1250 / 9, 1249 / 4, 1213 / 8, 1215 / 3, 1244 / 2, 1244 / 3, 1243, 1211 / 10, 1208 / 2, 1208 / 5, 1252, 1251, 1250 / 8, 1250 / 7, 1250 / 6, 1213 / 5, 1213 / 6, 1211 / 7, 1211 / 16, 1211 / 14, 1211 / 9, 1211 / 12, 1210 / 1, 1210 / 2, 1209 / 3, 1209 / 1, 1209 / 5, 1208 / 3, 1183 / 1, 1183 / 2, 1182, 1181 / 1, 1180 / 1, 1179 / 1, 1178, 1177 / 4, 1177 / 3, 1176 / 1, 1174 / 1, 1172 / 1, 1171 / 4, 1171 / 3, 1179 / 1, 1169 / 1, 1168, 1167 / 2, 1167 / 1, 1201 / 3, 1201 / 2, 1201 / 4, 1200, 1199, 1198, 1197 / 5, 1196, 1194, 1193, 1192, 1191 / 3, 1191 / 2, 1191 / 4, 1191 / 5, 1190, 1189, 1188 / 1, 1188 / 2, 1187 / 2, 1187 / 1, 1186, 787 / 1, 787 / 2, 787 / 3, 538, 1078, 1091, 1103, 1101 / 3, 1101 / 4, 1101 / 5, 1099, 1094, 1127, 1583, 1349, 1185 / 1, 1185 / 2, 1186, 1146 / 6, 1146 / 7, 1146 / 8, 1250 / 3, 1250 / 4, 1250 / 6, 1250 / 11, 1250 / 7, 1250 / 8, 1250 / 13, 1250 / 9, 1250 / 10, 1292 / 7, 1293 / 1, 1261, 1289 / 2, 1289 / 3, 1289 / 5, 1289 / 4, 1241 / 5, 1241, 796 / 1, 796 / 3, 796 / 2, 796 / 4, 1078, 1439 / 3, 1439 / 4, 1448 / 12, 1455 / 5, 1455 / 6, 1456, 1423 / 4, 1423 / 3, 1469 / 3, 1469 / 4, 1406, 1412 / 2, 1346, 1380, 1320 / 2, 1320 / 5, 1320 / 7, 1320 / 4, 1320 / 8, 1400 / 3, 1400 / 5, 1400 / 6, 1400 / 7, 1400 / 8, 1565 / 1, 1565 / 2, 1588, 1691 / 3, 1691 / 6, 1691 / 4, 1691 / 7, 1699 / 1, 1699 / 2, 1699 / 4, 1699 / 3 -

położone w Łęgu Tarn i działki NR 53 / 1, 61 / 1, 61 / 2, 61 / 3, 64, 43, i 63
położone w Bobrownikach Wielkich -

zgodnie z miejscowym planem zagospodarowania przestrzennego Gminy Żabno zatwierdzonym Uchwałą NR X / 19 / 80 Rady Narodowej Miasta i Gminy w Żabnie z dnia 07.01.1980 r. z późniejszymi zmianami / Dz. Urz. Wojew. Tarnowskiego NR 8 / 92 poz. 108 z dnia 31 grudnia 1992 r. / w związku z odwołaniem p. Zuzanna Bąbka zam. Kraków ul. Kordiana 54/7 z dnia 24.07.2001 / data wpływu 26.07.2001 / od decyzji Burmistrza Gminy Żabno U G III-7331/29/2001 z dnia 6.07.2001r. w sprawie decyzji o warunkach zabudowy i zagospodarowania terenu w zakresie budowy kanalizacji sanitarnej dla części wsi Łęg Tarnowski – zadanie II, uwzględniając w całości żądanie odwołania

URZĄD MIEJSKI W ŻABNIE
33-240 Żabno, ul. Jagielly 1
tel (0-14) 645-60-12
tel / fax (0-14) 645-64-20
e-mail uqzabno@zabno.pl

U S T A L A M

warunki zabudowy i zagospodarowania terenu

dla **GMINY ŻABNO**
33-240 Żabno ul. Jagielly 1

Z up. BURMISTRZA

Andrzej Bartik

KIEROWNIK REFERATU
ADMINISTRACYJNO-GOSPODARCZEGO

na budowę sieci kanalizacji sanitarnej wraz z przyłączami domowymi na działkach NR jw / wg załączonego wykazu geodezyjnego / położonych na terenie wsi Łęg Tarn i Bobrowniki Wielkie, które zgodnie z w/w planem zagospodarowania przestrzennego znajdują się na terenie oznaczonym symbolem :

Łęg Tarnowski

I 42 MRj, I 46 MRj, I 80 MRj, I 76 MN, I 79 MN, I 74 MRj, I 88 MN,
I 87 MRj, I 86 MN, I 85 MRj, I 84 MN, I 81 MRj, I 82 MRj, I 83 MRj,
I 90 RM, I 70 MRj, I 69 MN, I 71 MRj, I 72 MRj, I 52 MRj, I 65 MN,

za zgodność z oryginałem

Żabno, dn. 12 LIS. 2008

1 07 MLN, 1 03 MRJ, 1 04 MLN, 1 06 MRJ, 1 07 MRJ - teren zabudowy miesz-
kaniowej i zagrodowej, 1 91 R - teren upraw rolnych, 5 2 KDR - pas drogowy
drogi wojewódzkiej, 5.15 KDW i 5.16 KDW - pas drogowy drogi powiatowej,
5.31 KDG, 5.29 KDG i 5.30 KDG - pas drogowy drogi gminnej.

Bobrowniki Wielkie

- A 1 MN - teren zabudowy mieszkaniowej
- A 2 UKS - teren istniejącej Kaplicy Rzymsko - Katolickiej
- A 3 UKS - istniejący Kościół Rzymsko - Katolicki

1 / Rodzaj inwestycji - inwestycja liniowa

2 / Warunki wynikające z ustaleń miejscowego planu zagospodarowania przestrzennego ozn. symb. jak wyżej - przedmiotowa inwestycja zapewni prawidłową gospodarkę ściekami wsi Łęg Tarnowski

3 / Warunki zabudowy i zagospodarowania wynikające z przepisów szczególnych :

- projekt techniczny opracować na aktualnym podkładzie geodezyjnym zgodnie z rozporządzeniem MGPIB z dnia 21.02.1995 r. / Dz.U. Nr 25/95 poz 133 /,
- przy projektowaniu obowiązuje zachowanie warunków technicznych oraz przepisów art. 5 ust. 1 ustawy z dnia 07 lipca 1994 r. / Dz.U. Nr 89 poz. 414 /,
- opracować projekt w pełnym zakresie infrastruktury technicznej przewidzianej dla tego typu inwestycji.
- przebieg terenowy sieci kanalizacyjnej powinien zapewniać dogodne warunki budowy, bezpieczną eksploatację oraz umożliwiać dostęp do sieci kanalizacyjnej w ciągu całego roku i w różnych warunkach klimatycznych

Przebieg trasy sieci kanalizacyjnej wraz z przyłączami domowymi oraz linie rozgraniczające teren inwestycji, zgodnie z załącznikiem graficznym do niniejszej decyzji.

Projekt techniczny należy uzgodnić z :

- Zarządem Dróg Wojewódzkich w Krakowie
- Zarządem Dróg Powiatowych w Tarnowie
- Zakładem Energetycznym w Dąbrowie Tarnowskiej
- Rejonowym Zakładem Gazowniczym w Dąbrowie Tarnowskiej
- Telekomunikacją Polską S.A. w Tarnowie
- Małopolskim Zarządem Melioracji i Urzędzeń Wodnych w Krakowie
- Inspektorat Rejonowy w Tarnowie
- Gminną Spółką Komunalną w Lisiej Górze
- PKP - Dyrekcja Okręgowa Infrastruktury Kolejowej w Krakowie

URZĄD MIEJSKI W ŻABNIE
33-240 Żabno, ul. Jagiełły 1
tel (0-14) 645-60-12
tel /fax (0-14) 645-64-20
e-mail uozabno@zabno.pl

Za zgodność z oryginałem
Żabno, dn. 12 LIS. 2008

Z up. BURMISTRZA
Andrzej Barlik
KIEROWNIK REFERATU
ADMINISTRACYJNO-GOSPODARCZEGO

Zgodnie z § 5 ust. 1 rozporządzenia Ministra Zdrowia i Opieki Społecznej z dnia 17.12.1992 r. / Dz.U. z dnia 14 stycznia 1993 r. / projekt techniczny podlega opiniowaniu przez Powiatowy Inspektorat Sanitarny dla m. Tarnowa i Powiatu Tarnowskiego w Tarnowie ul. Gosłara.

Inwestycję należy projektować i wykonywać w taki sposób, aby ograniczyć wycinkę drzew do niezbędnego minimum. W przypadku, gdy zaistnieje konieczność wycinki drzew kolidujących bezpośrednio z projektowaną trasą kanalizacji, inwestor powinien uzyskać zezwolenie Urzędu Gminy Żabno na ich wycinkę, po uprzednim opracowaniu inwentaryzacji drzew i uzgodnieniu z Wojewódzkim Konserwatorem Przyrody w Tarnowie.

W przypadku konieczności przekroczenia cieków wodnych siecią kanalizacyjną, inwestor przed otrzymaniem pozwolenia na budowę, powinien uzyskać pozwolenie wodnoprawne z właściwego Urzędu Powiatowego w oparciu o załączony operat wodnoprawny.

- 4/ Warunki obsługi w zakresie infrastruktury technicznej :
- przedmiotowa sieć kanalizacyjna zapewni prawidłową gospodarkę ściekami na terenie wsi Łęg Tarnowski.
- 5/ Wymagania dotyczące ochrony interesów osób trzecich :
- dokonać wcześniejszej szczegółowej inwentaryzacji terenu celem oszacowania ewentualnych szkód, a w kolejności odszkodowań dla osób przez których działki będzie przebiegała sieć kanalizacyjna,
 - zapewnienie dostępu do drogi publicznej - inwestor na czas robót wykona mostki dojazdowe,
 - ochrona przed pozbawieniem możliwości korzystania z wody, kanalizacji, energii elektrycznej i ciepłej oraz ze środków łączności - nie występuje
 - ochrona przed pozbawieniem dopływu światła dziennego do pomieszczeń przeznaczonych na pobyt ludzi - nie występuje
 - ochrona przed uciążliwościami powodowanymi przez hałas, wibracje, zakłócenia elektryczne, promieniowanie - nie występuje
 - ochrona przed zanieczyszczeniami powietrza, wody lub gleby - nie występuje
- 6/ Linie rozgraniczające teren inwestycji - jak zaznaczono w załączniku graficznym.
- 7/ Decyzja niniejsza ważna jest do dnia 31 grudnia 2002 r.

Obowiązuje zachowanie warunków wynikających z rozporządzenia Ministra Spraw Wewn. i Admin. z dnia 04.02.1999 r. w sprawie ogłoszenia jednolitego tekstu rozporządzenia Ministra Gospod. Przestrz. i Budown. dot. warunków technicznych jakim powinny odpowiadać budynki i ich usytuowanie / Dz. U. Nr 15 z dnia 25 luty 1999 r. poz. 140 /.

U z a s a d n i e n i e

Teren przedmiotowej inwestycji położony na terenie wsi Łęg Tarn i Bobrowniki Wielkie obejmujący działki jw. wg załączonego wykazu geodezyjnego, znajduje się w terenach zabudowy mieszkaniowej i zagrodowej, terenach upraw rolnych, w pasie drogowym drogi wojewódzkiej, powiatowej i gminnej oraz na terenie istniejącej kaplicy rzymsko-katolickiej i kościoła rzymsko-katolickiego i określony jest symb. planu jw. w związku z czym, rozpatrując wniosek inwestora orzeczono jak w sentencji decyzji.

Decyzja niniejsza stanowi podstawę do uzyskania decyzji udzielającej pozwolenia na budowę.

**URZĄD GMINY
W ZABNIE**

33-240 Zabno, 13 - 240 Zabno. Decyzja w warunkach zabudowy i zagospodarowania terenu, nie rodzi praw do terenu ani nie narusza prawa własności i uprawnień osób trzecich.

Wobec opóźnienia niniejszej decyzji w czasie i trybie ustawowo przewidzianym, stała się ona ostateczna z dniem 18 października 2001 r. Załącznik graficzny stanowi integralną część niniejszej decyzji

18 października 2001 r.

PODLEGA WYKONANIU

Z up. BURMISTRZA

mgr Zdzisław LUSTOFIN
SEKRETARZ GMINY

BURMISTRZ

Stanisław Dziubla

Od niniejszej decyzji służy stronom odwołanie do Samorządowego Kolegium Odwoławczego w Tarnowie za pośrednictwem Urzędu Gminy w Zabnie w terminie 14-tu dni od daty jej doręczenia

URZĄD MIEJSKI W ZABNIE
33-240 Zabno, ul. Jagielły 1
tel. (0-14) 645-60-12
tel./fax (0-14) 645-64-20
e-mail: ugzabno@zabno.pl

Za zgodność z oryginałem

Zabno, dn. 12. LIS. 2008

Z up. BURMISTRZA
Andrzej Bartik
KIEROWNIK REFERATU
ADMINISTRACYJNO-GOSPODARCZEGO

DECYZJA NR 1275 /08

Na podstawie art. 163 oraz na podstawie art. 104 ustawy z dnia 14 czerwca 1960 r - Kodeks postępowania administracyjnego (tekst jednolity: Dz. U. z 2006 r Nr 156, poz. 1118 z późn. zm.) w związku z art. 36 a oraz art. 28, 33 ust. 1, art. 34 ust. 4 i art. 36 ustawy z dnia 7 lipca 1994 r - prawo budowlane (Dz. U. z 2006r Nr 156 poz. 1118), po rozpatrzeniu wniosku Inwestora z dnia 19.08.2008r.

zmienia się

decyzję ostateczną Starosty Tarnowskiego z dnia 06.08.2004 r., Nr 842/02/2004, znak: UAB III 7351/63/02/2004 w sprawie udzielenia pozwolenia na budowę sieci kanalizacji sanitarnej z przyłączami, pompowniami z zasilaniem energetycznym w Łęgu Tarnowskim pn. „Kanalizacja sanitarna w miejscowości Łęg Tarnowski zadanie II” ,

w sposób następujący :

uchyla się decyzję Starosty Tarnowskiego z dnia 06.08.2004., Nr 842/02/2004, znak : UAB III 7351/63/02/2004 w zakresie projektu budowlanego sieci kanalizacji sanitarnej dotyczącym trasy przebiegu sieci kanalizacji sanitarnej przez działkę nr 1091 w m. Łęg Tarnowski

ZATWIERDZA SIĘ ZAMIENNY PROJEKT BUDOWLANY I UDZIELA SIĘ POZWOLENIA NA BUDOWĘ

URZĄD MIEJSKI W ŻABNIE
33-240 Żabno, ul. Jagielly 1
tel (0-14) 645-60-12
tel./fax (0-14) 645-64-20
e-mail: uozabno@zabno.pl

dla :

Gmina Żabno
33-240 Żabno
ul. Jagielly 1

zgodność z oryginałem
Żabno, dn. 12.11.2008

Z up. BURMISTRZA

Andrzej Barlik
KIEROWNIK REFERATU
ADMINISTRACYJNO-GOSPODARCZEGO

• odcinka sieci kanalizacyjnej sanitarnej przebiegającej przez działkę nr 1091 w m. Łęg Tarnowski

Autor projektu

mgr inż Grzegorz Furmański – nr upr NBUA-7342/43/98 w specjalności instalacyjnej, wpisany na listę MOIB pod nr ewid. MAP/IS/3270/01

Po przeanalizowaniu projektu podstawowego i po zapoznaniu się z warunkami decyzji Burmistrza Żabna z dnia 21.04.2008r. znak : R.G.7624/18/2007 o środowiskowych uwarunkowaniach zgody na realizację przedsięwzięcia stwierdza się, że pozostałe warunki wynikające z decyzji Starosty Tarnowskiego z dnia 06.08.2004 r. , Nr 842/02/2004, znak: UAB.III.7351/63/02/2004 nie ulegają zmianie.

UZASADNIENIE

Decyzją Starosty Tarnowskiego Nr 842/02/2004 z dnia 06.08.2004r., znak: UAB III 7351/63/02/2004 został zatwierdzony projekt budowlany sieci kanalizacji sanitarnej z przyłączami, pompowniami z zasilaniem energetycznym w Łęgu Tarnowskim pn. „Kanalizacja sanitarna w miejscowości Łęg Tarnowski zadanie II”

W dniu 19.08.2008r. Inwestor złożył wniosek o zmianę w/w pozwolenia na budowę, do którego dołączył zamienny projekt budowlany.

Przedmiotowa decyzja, na dzień złożenia wniosku o jej zmianę, nie wygasła i pozostaje w dalszym ciągu w obiegu prawnym.

W stosunku do zatwierdzonego projektu budowlanego zmianie uległ przebieg sieci kanalizacji sanitarnej na działce nr 1091 w m. Łęg Tarnowski.

Art. 36a ust. 1 Prawa budowlanego mówi, że istotne odstępianie od zatwierdzonego projektu budowlanego lub innych warunków pozwolenia na budowę jest dopuszczalne jedynie po uzyskaniu decyzji o zmianie pozwolenia na budowę.

Wymagania dla zabudowy w/w działki, określone zostały w decyzji wydanej przez Burmistrza Żabna o warunkach zabudowy i zagospodarowania terenu z dnia 01.08.2001 r., znak : UG.III-7331/29/2001.

Po sprawdzeniu przedłożonych dokumentów, zgodnie z art. 35 ust. 1 Prawa budowlanego, stwierdza się, że:

- zamienny projekt budowlany przedmiotowej inwestycji jest zgodny z ustaleniami w/w decyzji o warunkach zabudowy i zagospodarowania terenu,
- przedłożony zamienny projekt budowlany jest zgodny z wymaganiami określonymi decyzją o środowiskowych uwarunkowaniach zgody na realizację przedsięwzięcia z dnia 21.04.2008 r., znak: R.G.7624/18/2007 wydaną przez Burmistrza Żabna.
- zamienny projekt zagospodarowania terenu jest zgodny z przepisami, w tym techniczno-budowlanymi,
- zamienny projekt jest kompletny, posiada wymagane opinie, uzgodnienia, pozwolenia, zaświadczenia oraz informację dotyczącą bezpieczeństwa i ochrony zdrowia.
- zamienny projekt budowlany został wykonany przez osobę posiadającą wymagane uprawnienia budowlane i legitymującą się, aktualnym na dzień opracowania projektu, zaświadczeniem o wpisie na listę członków właściwej izby samorządu zawodowego.

Przedłożone dokumenty spełniają warunki określone w art. 32 ust. 4, 33 ust. 2 i 35 ust. 1 Prawa budowlanego, w związku z czym zgodnie z art. 35 ust. 4, organ nie może odmówić wydania decyzji o pozwoleniu na budowę.

Powyższe uzasadnia zatwierdzenie przedłożonego zamiennego projektu budowlanego i udzielenie pozwolenia na budowę w/w obiektu budowlanego, w trybie przepisu art. 36a, art. 34 ust. 4 i art. 28 Prawa budowlanego

W związku z powyższym, na podstawie art. 163 Kpa, orzeczono jak w sentencji

Od decyzji przysługuje odwołanie do Wojewody Małopolskiego za moim pośrednictwem w terminie 14 dni od dnia jej doręczenia.

URZĄD MIEJSKI W ŻABNIE
33-240 Żabno, ul. Jagiello 1
tel (0-14) 645-60-12
tel /fax (0-14) 645-64-20
e-mail: uozabno@zabno.pl



Z up. STAROSTY
inż. Urszula Bartosz-Głowacka
NACZELNIK WYDZIAŁU
Urbanistyki, Architektury i Budownictwa

Z up. BURMISTRZA
Andrzej Bartik
KIEROWNIK REFERATU
ADMINISTRACYJNO-GOSPODARCZEGO

Załączniki:

1. Projekt budowlany zamienny

Za zgodność z oryginałem
12 LIS. 2008
Żabno, dn.

Otrzymują :

1 x Gmina Żabno , 33-240 Żabno , ul Jagiełły 1

(+2 egz zał nr 1)

1 x Urząd Miejski w Żabnie

1 x Powiatowy Inspektorat Nadzoru Budowlanego , Tarnów ul. Konarskiego 4

(+1 egz zał nr 1)

1 x aa

**STAROSTWO POWIATOWE
w TARNOWIE**

33-100 Tarnów, ul. Narutowicza 38

REG. KRS 0000144040

Nie podlega opłacie skarbowej na podstawie art. 2 ust.1 pkt 2 ustawy z dnia 16.11.2006 r. o opłacie skarbowej (Dz. U Nr 225/2006 poz. 1635)

Wobec nie zaskarżenia niniejszej
decyzji (postanowienia) w czasie
i trybie ustawowo przewidzianym
stała się ona (ono) ostateczną
prawomocną z dniem 14.10.2008

podpis
Z up. STAROSTY

inż. Urszula Bartosz-Głowacka
NACZELNIK WYDZIAŁU
Laboratoryjki Architektury i Budownictwa

INSPEKTOR

Terzy Jarosz

URZĄD MIEJSKI W ŻABNIE

33-240 Żabno, ul Jagiełły 1

tel (0-14) 645-60-12

tel /fax (0-14) 645-64-20

e-mail: uozabno@zabno.pl

Za zgodność z oryginałem

12 LIS 2008

Żabno, dn.

Z up. **BURMISTRZA**

Andrzej Bartik

KIEROWNIK REFERATU
ADMINISTRACYJNO-GOSPODARCZEGO

WOŚ.III.1.7633/194/06

Tarnów, dn. 31 październik 2006r.

POSTANOWIENIE

Na podstawie:

- art. 51 ust. 1 pkt. 2, ust. 3 pkt 1 ustawy z dnia 27 kwietnia 2001r. Prawo Ochrony Środowiska (tekst jedn. z 2006r. Dz.U.Nr 129, poz. 902),
- § 3 ust. 1 pkt. 72a rozporządzenia Rady Ministrów z dnia 9 listopada 2004r. w sprawie określenia rodzajów przedsięwzięć mogących znacząco oddziaływać na środowisko oraz szczegółowych uwarunkowań związanych z kwalifikowaniem przedsięwzięcia do sporządzenia raportu o oddziaływaniu na środowisko (Dz. U. Nr 257, poz. 2573 z p. zm.),
- art. 106 § 5 ustawy z dnia 14 czerwca 1960r. Kodeks Postępowania Administracyjnego (tekst jednolity Dz. U. Nr 98, poz. 1071 z p. zm.),

po rozpoznaniu wniosku Burmistrza Żabna znak: R.G.7624/13/06 z dnia 23.10.2006r. w sprawie wyrażenia opinii, co do obowiązku sporządzenia raportu o oddziaływaniu przedsięwzięcia na środowisko dla planowanego przedsięwzięcia tj. **„Budowy kanalizacji sanitarnej grawitacyjno-ciśnieniowej z przepompowniami i przyłączami do budynków” w miejscowości Ilkowice, gm. Żabno.**

Starosta Tarnowski

wyraża opinię, iż dla przedmiotowej inwestycji nie jest wymagane sporządzenie raportu o oddziaływaniu przedsięwzięcia na środowisko

UZASADNIENIE

W dniu 25 października 2006r do Starostwa Powiatowego w Tarnowie wpłynęło pismo Burmistrza Żabna, dotyczące wyrażenia opinii, co do obowiązku sporządzenia raportu o oddziaływaniu na środowisko dla przedsięwzięcia polegającego na budowie kanalizacji sanitarnej w miejscowości Ilkowice.

Do wniosku została dołączona informacja o planowanym przedsięwzięciu, zawierająca dane określone w art. 49 ust. 3 ustawy Prawo ochrony środowiska wraz z załącznikiem graficznym.

Zgodnie z § 3 ust. 1 pkt 72a rozporządzenia Rady Ministrów z dnia 9 listopada 2004r. w sprawie określenia rodzajów przedsięwzięć mogących znacząco oddziaływać na środowisko oraz szczegółowych uwarunkowań związanych z kwalifikowaniem przedsięwzięcia do sporządzenia raportu o oddziaływaniu na środowisko (DZ.U. nr 257, poz. 2573 z p. zm.), planowana inwestycja zalicza się do przedsięwzięć mogących znacząco oddziaływać na środowisko, dla którego sporządzenie raportu może być wymagane.

Z załączonych do wniosku informacji wynika, że w ramach inwestycji planowana jest budowa sieci kanalizacji sanitarnej grawitacyjno-ciśnieniowej o łącznej długości 18 300mb, doprowadzającej ścieki sanitarne z terenu objętego inwestycją do oczyszczalni ścieków w Tarnowie. Projektowany odcinek sieci kanalizacji sanitarnej przebiegać będzie głównie przez tereny prywatne zabudowane lub przewidziane do zabudowy.

Uciążliwości występować będą jedynie w trakcie budowy kanalizacji i związane będą z pracą maszyn i urządzeń. Projektowane rurociągi, studzienki i pompownie są urządzeniami szczelnymi, co eliminuje możliwość niekontrolowanego wycieku ścieków nie oczyszczonych poza instalację. Na całej długości trasy kanalizacji nie przewiduje się wycinki drzew, a teren przeznaczony pod budowę zostanie po wykonaniu inwestycji przywrócony do stanu pierwotnego.

Realizacja sieci kanalizacyjnej uporządkuje gospodarkę ściekową na terenie objętym inwestycją i pośrednio wpłynie pozytywnie na środowisko.

Biorąc pod uwagę rodzaj, usytuowanie oraz skalę oddziaływania planowanej inwestycji na środowisko uznano, że nie jest wymagane sporządzenie raportu o oddziaływaniu przedsięwzięcia na środowisko

POUCZENIE

Na niniejsze postanowienie służy zażalenie do Samorządowego Kolegium Odwoławczego w Tarnowie, za pośrednictwem Starosty Tarnowskiego, w terminie siedmiu dni od daty otrzymania postanowienia.

Z up. STAROSTY

Agnieszka Jeleń
mgr inż. Agnieszka Jeleń
Naczelnik Wydziału Ochrony
Środowiska, Rolnictwa i Leśnictwa

Otrzymują:

1x Urząd Miejski w Żabnie

1x WOŚ a/a

URZĄD MIEJSKI W ŻABNIE
33-240 Żabno, ul. Jagiellii 1
tel (0-14) 645-60-12
tel /fax (0-14) 645-64-20
e-mail: uozabno@zabno.pl

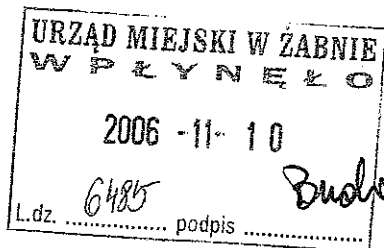
Za zgodność z oryginałem

Żabno, dn. 12. LIS. 2008

Z up. BURMISTRZA

Andrzej Bartik
Andrzej Bartik

KIEROWNIK REFERATU
ADMINISTRACYJNO-GOSPODARCZEGO



URZĄD MIEJSKI W ŻABNIE
33-240 ŻABNO
ul. Jagielly 1

POSTANOWIENIE

Na podstawie :

- art.1 i art. 3 ustawy z dn.14 marca 1985r. o Państwowej Inspekcji Sanitarnej (Dz.U. z 2006r. Nr 122, poz.851.),
- art.51 ust.3 pkt 1 i art. 57 ust.1 ustawy z dn. 27 kwietnia 2001r. -- Prawo ochrony środowiska (Dz .U. z 2006r. Nr 129, poz.902.),
- Rozporządzenia Rady Ministrów z dnia 9 listopada 2004r. w sprawie określenia rodzajów przedsięwzięć mogących znacząco oddziaływać na środowisko oraz szczegółowych uwarunkowań związanych z kwalifikowaniem przedsięwzięcia do sporządzenia raportu o oddziaływaniu na środowisko / Dz. U. Nr 257,poz. 2573 zm. Dz. U. z 2005r. Nr 92 , poz 769/,
- art.123 Kodeksu Postępowania Administracyjnego -- Ustawa z dn.14 czerwca 1960r. (Dz.U. z 2000r. Nr 98, 1071 z późn zm.),

Państwowy Powiatowy Inspektor Sanitarny w Tarnowie p o s t a n a w i a

że przedsięwzięcie p.n.: „ Budowa kanalizacji sanitarnej grawitacyjno- ciśnieniowej z przepompowniami i przyłączami do budynków w miejscowości Ilkowice na działkach wskazanych we wniosku .”

Inwestor: Gmina Żabno 33-240 Żabno , ul. Jagielly 1

nie wymaga opracowania raportu oddziaływania na środowisko

UZASADNIENIE

Pismem z dnia 23.10.2006r. (wpł.doZNS dn. 27.10.2006r.) znak: R.G.7624/13/2006 Urząd Miejski w Żabnie zwrócił się o opinię w sprawie obowiązku sporządzenia raportu o oddziaływaniu na środowisko i określenia jego zakresu dla planowanego przedsięwzięcia polegającego na budowie sieci kanalizacji sanitarnej grawitacyjno- ciśnieniowej z przepompowniami i przyłączami do budynków w miejscowości

URZĄD MIEJSKI W ŻABNIE
33-240 Żabno, ul. Jagielly 1
tel (0-14) 645-60-12
tel /fax (0-14) 645-64-20
e-mail: ugżabno@żabno.pl

Za zgodność z oryginałem
12.11.2008
Żabno, dn.

Z up. BURMISTRZA
Andrzej Bartik
KIEROWNIK REFERATU
ADMINISTRACYJNO-GOSPODARCZEGO

Ilkowice. Do pisma załączono , mapę (orientację) przebiegu trasy kanalizacji oraz informacje o planowanym przedsięwzięciu zawierającą dane określone w art.49 ust.3 Prawo ochrony środowiska.

Zgodnie z §3 ust1 pkt 72a rozporządzenia Rady Ministrów z dn. 09.11.2004r. w sprawie określenia rodzajów przedsięwzięć mogących znacząco oddziaływać na środowisko oraz szczegółowych uwarunkowań związanych z kwalifikowaniem przedsięwzięcia do sporządzenia raportu o oddziaływaniu na środowisku (Dz. U. Nr 257, poz. 2573 z późn. zm.), planowana inwestycja zalicza się do przedsięwzięć mogących znacząco oddziaływać na środowisko, dla których obowiązek sporządzenia raportu o oddziaływaniu przedsięwzięcia na środowisko może zostać ustalony.

Biorąc pod uwagę rodzaj, usytuowanie oraz skalę oddziaływania planowanej inwestycji na środowisko uznano, że nie jest wymagane sporządzenie raportu o oddziaływaniu przedsięwzięcia na środowisko.

Na postanowienie nie służy zażalenie

PAŃSTWOWY POWIATOWY
INSPEKTOR SANITARNY
w Tarnobrzegu

Roman Bartus
lek chorób wewn - spec med przemysłowej

URZĄD MIEJSKI W ZABNIE
33-240 Zabno, ul Jagielly 1
tel (0-14) 645-60-12
tel./fax (0-14) 645-64-20
e-mail. uqzabno@zabno.pl

Za zgodność z oryginałem

12 LIS 2008

Zabno, dn.

Z up. BURMISTRZA

Andrzej Bartik
KIEROWNIK REFERATU
ADMINISTRACYJNO GOSPODARCZEGO

Otrzymują:

1 x Adresat

1 x a/a

wyk. E.M. tel. /014/ 6217097 wew. 143

POSTANOWIENIE

Na podstawie art 51 ust. 3 pkt 1 Ustawy z dnia 27 kwietnia 2001r. – Prawo ochrony środowiska (Dz.U. Nr 62, poz. 627 z p. zm.), § 3 ust. 1 pkt 72a Rozporządzenia Rady Ministrów z dnia 9 listopada 2004 r. w sprawie określenia rodzajów przedsięwzięć mogących znacząco oddziaływać na środowisko oraz szczegółowych uwarunkowań związanych z kwalifikowaniem przedsięwzięcia do sporządzenia raportu o oddziaływaniu na środowisko (Dz.U.04.257.2573 z p. zm.) oraz art. 106 § 2 i art. 123 ustawy z dnia 14 czerwca 1960 r. Kodeks Postępowania Administracyjnego tekst jednolity z 2000 r. (Dz.U.Nr 98, poz. 1071),

Burmistrz Żabno

stwierdza brak obowiązku sporządzenia raportu o oddziaływaniu przedsięwzięcia na środowisko i określeniu jego zakresu dla przedsięwzięcia p.n.

„Budowa kanalizacji sanitarnej grawitacyjno – ciśnieniowej w m. Ilkowice wraz z przepompowniami i przyłączami do budynków”

- lokalizacja: Ilkowice gm. Żabno – działki nr:

53/1, 53/2, 69, 70/1, 70/2, 70/3, 74, 75, 76, 77, 78, 79/1, 79/2, 84, 85, 86/1, 86/2, 87/2, 87/5, 87/6, 88, 89, 90, 91, 93, 95/1, 95/2, 96/1, 96/2, 96/3, 96/4, 96/5, 96/6, 96/7, 97, 98, 99, 100/1, 101, 102, 103, 104/1, 104/2, 105, 106, 107/1, 107/2, 108, 111, 112, 113, 114, 115, 116/1, 116/2, 116/3, 117/1, 118/1, 119, 120/2, 121, 122, 123, 124, 125, 126, 127/1, 127/2, 128, 129, 130/1, 130/3, 130/4, 130/5, 130/6, 131, 132, 133/1, 133/2, 134, 135/1, 135/2, 135/3, 136, 137/1, 137/2, 138/1, 138/2, 139, 142, 143, 144, 145, 146, 147, 148, 150, 151, 152, 153, 154, 155, 156, 163/1, 163/2, 164, 165/2, 165/3, 166, 167/1, 167/2, 167/8, 168, 169/1, 169/2, 169/3, 170, 171, 172, 173, 174/1, 175/1, 176/1, 177, 178/1, 178/2, 179/1, 179/2, 180/1, 180/2, 182/3, 182/4, 182/5, 183/3, 183/4, 183/5, 183/6, 184/1, 185, 186/1, 187, 188/1, 188/2, 189, 190, 192, 193, 195, 196, 197, 202, 203/1, 203/2, 204/3, 215, 217, 218, 219, 220, 221, 222, 223/1, 223/2, 224/1, 224/3, 224/4, 225, 226/1, 227/1, 227/2, 227/3, 228, 229, 230, 231/1, 231/2, 231/7, 232, 233/1, 234/1, 234/2, 235, 236, 237, 238, 239/1, 239/2, 239/3, 239/7, 240/2, 240/4, 240/5, 240/6, 240/11, 240/12, 241, 242/1, 242/2, 243/2, 243/4, 243/5, 244, 245, 246/2, 247/1, 247/2, 248, 249/1, 251/1, 252/2, 252/3, 252/4, 253, 254, 255/1, 255/2, 256, 257, 258/1, 258/2, 259, 260/1, 260/2, 261, 262, 263, 264/1, 264/2, 265, 266, 267/1, 267/2, 268, 269, 270, 271/1, 271/2, 272, 273, 275, 276/1, 276/2, 277, 280, 281/3, 281/4, 281/5, 283, 284, 285, 286, 287, 288, 289, 290, 292, 294, 295, 296/1, 296/2, 297, 298, 299, 300, 301, 302, 303, 304, 305/3, 306, 307, 308, 309, 313, 314, 315/2, 315/3, 316, 317, 318, 319, 320, 321, 322, 323, 324, 325, 326, 327, 328/1, 329, 330/1, 330/2, 331, 332, 333, 334/1, 335, 336, 339, 340, 341, 342, 343/1, 343/2, 344, 345/1, 346/3, 346/5, 347, 348, 349/1, 350, 351/1, 351/2, 352, 353, 354/1, 359/1, 359/2, 359/3, 359/5, 362, 363/1, 363/2, 363/3, 364/1, 364/2, 364/3, 365/1, 365/2, 365/3, 365/6, 368, 369, 372/1, 372/2, 373, 378, 379/1, 379/2, 382, 383, 387, 388, 389, 396/1, 397/1, 397/2, 398/3, 398/4, 399/1, 399/2, 400/1, 400/2, 401, 402, 403, 405/2, 406, 409, 410, 411, 413/1, 413/2, 413/3, 414, 415, 435/3, 435/4, 436, 438, 439/1, 439/2, 439/3, 440, 441/1, 441/2, 442/3, 442/4, 443/1, 443/2, 443/3, 444/1, 444/2, 445/1, 445/2, 446/1, 446/2, 447/1, 447/2, 447/3, 447/4, 447/5, 447/6, 448, 449/2, 450, 451, 452, 453, 454/1, 454/2, 455, 456, 457, 458, 459/1, 459/2, 460, 461, 462/1, 462/2, 463, 464, 465, 466, 467, 468, 469, 470, 471, 472/1, 472/2, 473, 478/1, 478/2, 478/3, 479/1, 479/2, 479/3, 481, 482, 483, 484, 485, 486/1, 487, 488/1, 488/2, 489/1, 489/2, 490/2, 490/5, 490/6, 490/7, 491, 492, 493, 494, 495, 496/2, 497/1, 497/3, 497/4, 498, 499/1, 499/2, 500, 501, 502/1, 502/2, 503/1, 503/2, 504, 505, 506/1, 506/3, 506/4, 507/1, 507/2, 507/3, 508, 509/1, 509/2, 509/3, 510, 511, 512, 513, 514, 515, 516, 517/1, 518, 519, 520, 521/1, 529, 532, 545/1, 545/2, 545/6, 546, 547/1, 547/2, 547/5, 547/6, 547/7, 549, 550/1, 550/2, 551/1, 553/1, 554, 557/1, 561, 563/1, 563/2, 565, 566/1, 566/2, 567/1, 570, 571, 573, 576/1, 576/2, 577/1, 577/3, 577/4, 578/3, 578/4, 580, 581, 582, 583, 584, 586/1, 587/1, 587/3, 587/4, 587/5, 587/6, 587/7, 589/1, 589/2, 589/3, 589/4, 589/5, 589/6, 590/2, 591/1, 591/2, 591/3, 591/4, 591/5, 591/6, 591/8, 591/9, 592/1, 592/2, 592/3, 592/4, 593/1, 593/2, 594, 595, 596, 597/1, 597/2, 633/1, 633/2, 634/1, 634/2, 635/1, 635/2, 636, 637/3, 637/4, 637/5, 637/6, 638/1, 638/2, 640, 641, 642, 643, 644, 645, 646, 654, 655, 656, 657, 658, 659, 660, 661, 662, 663/2, 663/3, 663/4, 664/2, 664/3, 665/1, 665/2, 666/1, 667/1, 714, 715, 716, 717, 718, 719, 720, 721, 722, 723, 724, 725, 726, 728, 734, 745, 746, 747, 748, 749, 750, 751, 752/2, 752/3, 753, 754, 755/1, 755/2, 756/1, 756/2, 757/1, 757/2, 758/4, 758/5, 758/6, 758/7, 758/8, 759, 760/1, 761, 764/2, 764/3, 764/4, 764/5, 764/6, 765/1, 765/2, 766, 767/2, 767/3, 767/4, 767/5, 767/6, 767/7, 767/8, 768/1, 768/2, 769, 770, 771/1, 772, 773/1, 773/4, 773/5, 773/6, 774, 775, 776, 777, 778, 779, 780/1, 780/2, 781, 782/1, 782/2, 783, 784, 785, 787/2, 787/4, 787/5, 789, 791/4, 791/7, 791/8, 792/3, 792/4, 793/1, 793/2, 796, 904, 904/1, 904/2, 650, 651, 652, 653, 231/4, 231/5, 231/6, 246/1, 404, 496/1, 521/2, 585, 637/7, 905/1, 905/2

lokalizacja: Łęg Tarnowski, gm Żabno -1167/1, 1167/2, 1186, 1091, 1067, 868/4

Investor: GMINA ŻABNO
Adres: 33 – 240 Żabno, ul Jagiełły 1

UZASADNIENIE

Zgodnie z § 3 1 pkt 72a Rozporządzenia Rady Ministrów z dnia 9 listopada 2004 r w sprawie określenia rodzajów przedsięwzięć mogących znacząco oddziaływać na środowisko oraz szczegółowych uwarunkowań związanych z kwalifikowaniem przedsięwzięcia do sporządzenia raportu o oddziaływaniu na środowisko tj budowa kanalizacji sanitarnej grawitacyjno – ciśnieniowej z przepompowniami i przyłączami do budynków zaliczone jest do przedsięwzięć, znacząco oddziaływujących na środowisko, dla których obowiązek sporządzenia raportu może zostać ustalony. W ramach inwestycji planowana jest budowa sieci kanalizacji sanitarnej grawitacyjno – ciśnieniowej o łącznej długości 18 300 mb doprowadzającej ścieki sanitarne z terenu objętego inwestycją do oczyszczalni ścieków w Tarnowie. Projektowany odcinek sieci kanalizacji sanitarnej przebiegać będzie głównie przez tereny prywatne zabudowane lub przewidziane do zabudowy. Przebieg kanalizacji nie koliduje z drzewostanem, a teren objęty inwestycją po jej zakończeniu nie zmieni dotychczasowego sposobu użytkowania. Uciążliwości występować będą jedynie w trakcie budowy kanalizacji i związane będą z pracą maszyn i urządzeń. Projektowane rurociągi, studzienki i pompownie są urządzeniami szczelnymi, co eliminuje możliwość niekontrolowanego wycieku ścieków nie oczyszczonych poza instalację. Realizacja sieci kanalizacyjnej uporządkuje gospodarkę ściekową na terenie objętym inwestycją i pośrednio wpłynie pozytywnie na środowisko. Po zasięgnięciu opinii Starostwa Powiatowego w Tarnowie – Wydziału Ochrony Środowiska pismo znak WOS.III.1.7633/194/06 z dnia 31.10.2006r, oraz Państwowego Powiatowego Inspektora Sanitarnego w Tarnowie pismo znak PSE/NZZ/2/420-Żb-S373/810/06 z dnia 06.11.2006r. stwierdzono brak obowiązku sporządzenia raportu o oddziaływaniu na środowisko i określeniu jego zakresu

Na postanowienie niniejsze służy zażalenie do Samorządowego Kolegium Odwoławczego w Tarnowie za pośrednictwem Burmistrza Żabna, w terminie 7 dni od daty otrzymania postanowienia.

Otrzymują:
1 x Inwestor
1 x UG a/a



BURMISTRZ

mgr inż. Stanisław Kusior

URZĄD MIEJSKI W ŻABNIE
33-240 Żabno, ul Jagiełły 1
tel (0-14) 645-60-12
tel /fax (0-14) 645-64-20
e-mail ugżabno@żabno.pl

Za zgodność z oryginałem
12 LIS 2008

Żabno, dn

Z up. BURMISTRZA
Andrzej Bartik
KIEROWNIK REFERATU
ADMINISTRACYJNO-GOSPODARCZEGO

2007-01-02

Tarnów, 28 grudnia 2006r

21 podpis *Budow*
POSTANOWIENIE

Na podstawie:

- art 48 ust. 2 pkt 1 ustawy z dnia 27 kwietnia 2001r. Prawo Ochrony Środowiska (tekst jednolity z 2006r. Dz.U. Nr 129, poz. 902),
- § 3 ust. 1 pkt. 72a rozporządzenia Rady Ministrów z dnia 9 listopada 2004r. w sprawie określenia rodzajów przedsięwzięć mogących znacząco oddziaływać na środowisko oraz szczegółowych uwarunkowań związanych z kwalifikowaniem przedsięwzięcia do sporządzenia raportu o oddziaływaniu na środowisko (Dz. U. Nr 257, poz. 2573 z p. zm.),
- art. 106 § 5 ustawy z dnia 14 czerwca 1960r. Kodeks Postępowania Administracyjnego (tekst jednolity z 2000r. Dz. U. Nr 98, poz. 1071 z p. zm.),

po rozpoznaniu wniosku Burmistrza Żabna znak: R.G 7624/13/2006 z dnia 13.12.2006r. w sprawie uzgodnienia na etapie wydania decyzji o środowiskowych uwarunkowaniach zgody na realizację planowanego przedsięwzięcia pn. „*Budowa kanalizacji sanitarnej grawitacyjno-ciśnieniowej z przepompowniami i przyłączami do budynków*” w miejscowości *Ilkowice, gm. Żabno*.

Starosta Tarnowski postanawia:

dokonać uzgodnienia w sprawie decyzji o środowiskowych uwarunkowaniach zgody na realizację przedsięwzięcia polegającego na budowie kanalizacji sanitarnej grawitacyjno-ciśnieniowej w miejscowości *Ilkowice*.

UZASADNIENIE

W dniu 15 grudnia 2006r. do Starostwa Powiatowego w Tarnowie wpłynęło pismo Burmistrza Żabna, dotyczące uzgodnienia decyzji o środowiskowych uwarunkowaniach zgody na realizację planowanego przedsięwzięcia, polegającego na budowie sieci kanalizacji sanitarnej w miejscowości *Ilkowice*.

Do pisma został dołączony wniosek inwestora o wydanie decyzji o środowiskowych uwarunkowaniach oraz charakterystyka przedsięwzięcia wraz z załącznikiem graficznym.

Na podstawie § 3 ust 1 pkt 72a rozporządzenia Rady Ministrów z dnia 9 listopada 2004r. w sprawie określenia rodzajów przedsięwzięć mogących znacząco oddziaływać na środowisko oraz szczegółowych uwarunkowań związanych z kwalifikowaniem przedsięwzięcia do sporządzenia raportu o oddziaływaniu na środowisko, planowana inwestycja zalicza się do przedsięwzięć mogących znacząco oddziaływać na środowisko, dla których sporządzenie raportu może być wymagane. Dla przedmiotowej inwestycji taki obowiązek nie został ustalony.

W ramach inwestycji planowana jest budowa kanalizacji sanitarnej grawitacyjno-ciśnieniowej w *Ilkowicach*, obejmująca swoim zakresem kolektory grawitacyjne z PCW o długości 12 500m oraz kolektory tłoczne o długości 5 800m.

Projektowany odcinek sieci kanalizacji sanitarnej przebiegać będzie głównie przez tereny zainwestowane - wzdłuż ciągów komunikacyjnych, w pobliżu granic posesji oraz przez tereny rolnicze planowane pod zabudowę. Przebieg kanalizacji nie koliduje z istniejącym drzewostanem, a teren po wykonaniu wszelkich czynności budowlanych zostanie uporządkowany.

Projektowane przedsięwzięcie zaliczone do tzw. inwestycji liniowych będzie oddziaływać w najbliższym otoczeniu trasy kanalizacji jedynie podczas wykonywania prac budowlanych. Uciążliwości te będą miały charakter okresowy o niewielkim zasięgu. Inwestycja w trakcie eksploatacji nie będzie źródłem emisji zanieczyszczeń do środowiska oraz nie wpłynie na zmianę zagospodarowania terenu. Kanały sanitarne, studzienki i obudowy przepompowni zostaną wykonane w sposób zapewniający szczelność konstrukcji.

Projektowana kanalizacja jest rozwiązaniem proekologicznym, porządkującym gospodarkę ściekową w obszarze objętym inwestycją. Ścieki komunalne z terenu Ilkowiec będą odprowadzane do oczyszczalni ścieków w Tarnowie.

Na podstawie przeprowadzonej analizy oddziaływania projektowanego przedsięwzięcia na środowisko można stwierdzić, że jego realizacja nie spowoduje negatywnego wpływu na środowisko we wszystkich jego komponentach.

Biorąc powyższe pod uwagę postanowiono jak w sentencji

POUCZENIE

Na niniejsze postanowienie służy zażalenie do Samorządowego Kolegium Odwoławczego w Tarnowie, za pośrednictwem Starosty Tarnowskiego, w terminie siedmiu dni od daty otrzymania postanowienia

Z up. STAROSTY

mgr inż. Krystyna Kusek
Główny Specjalista w Wydziale Ochrony
Środowiska, Rolnictwa i Leśnictwa

Otrzymują:

1x Urząd Miejski w Żabnie

1x WOŚ a/a

URZĄD MIEJSKI W ŻABNIE
33-240 Żabno, ul. Jagiello 1
tel (0-14) 645-60-12
tel /fax (0-14) 645-64-20
e-mail: ugżabno@żabno.pl

Za zgodność z oryginałem
12 LIS. 2008
Żabno, dn.

Z up. BURMISTRZA
Andrzej Bartik
KIEROWNIK REFERATU
ADMINISTRACYJNO-GOSPODARCZEGO

**PAŃSTWOWY POWIATOWY
INSPEKTOR SANITARNY**

33-100 Tarnów, ul Mościckiego 10
tel /14/ 621-70-97, 621-70-98

fax /14/ 621-75-43

PSE/NNZ/2/420- Żb -S414/921/06

Tarnów, dn. 20.12.2006r.

URZĄD MIEJSKI W ŻABNIE	
W P Ł Y N Ę Ł O	
2006 -12- 27	
L.dz. 7381	podpis <i>Bartik</i>

URZĄD MIEJSKI W ŻABNIE
33-240 ŻABNO
ul. Jagiełły 1

POSTANOWIENIE

Na podstawie :

- art 1 i art.3 Ustawy z dn 14 marca 1985r o Państwowej Inspekcji Sanitarnej (Dz U. z 2006r. Nr 122, poz 851 z późn. zm.),
- art. 48 ust 2 pkt 1a i art. 57 ust 1 Ustawy z dn 27 kwietnia 2001r – Prawo ochrony środowiska (Dz.U 2006r Nr 129, poz.902.),
- art 106 i Ustawy z dn.14 czerwca 1960r. – Kodeks Postępowania Administracyjnego (Dz.U.z 2000r. Nr 98, poz.1071 z późn. zm.).

PAŃSTWOWY POWIATOWY INSPEKTOR SANITARNY w Tarnowie

Po zapoznaniu się z dokumentacją dot. zajęcia stanowiska przed wydaniem decyzji o środowiskowych uwarunkowaniach dla przedsięwzięcia p.n.:

„„ Budowa kanalizacji sanitarnej grawitacyjno- ciśnieniowej z przepompowniami i przyłączami do budynków w miejscowości Ilkowice na działkach wskazanych we wniosku .”

Inwestor: Gmina Żabno , 33-240 Żabno , ul Jagiełły 1

postanawia

uzgodnić pod względem wymagań higienicznych i zdrowotnych środowiskowe uwarunkowania dla w/w przedsięwzięcia następująco :

- podczas prowadzenia prac ziemnych należy zwrócić szczególną uwagę na zabezpieczenie wód powierzchniowych i podziemnych oraz gleby przed ewentualnym zanieczyszczeniem substancjami ropopochodnymi pochodzącymi ze sprzętu oraz maszyn budowlanych,
- roboty budowlane należy prowadzić w sposób nie stwarzający uciążliwości dla środowiska i zdrowia ludzi,

Za zgodność z oryginałem
12 LIS. 2006
Żabno, dn.

URZĄD MIEJSKI W ŻABNIE
33-240 Żabno, ul Jagiełły 1
tel (0-14) 645-60-12
tel /fax (0-14) 645-64-20
e-mail uqzabno@zabno.pl

Z up. **BURMISTRZA**
Bartik
Andrzej Bartik
KIEROWNIK REFERATU
ADMINISTRACYJNO-GOSPODARCZEGO

UZASADNIENIE

Pismem z dn 13.12.2006r. (data wpływu 18.12.2006r) znak: R.G.7624/13/2006 Urząd Miejski w Żabnie zwrócił się o uzgodnienie przed wydaniem decyzji o środowiskowych uwarunkowaniach zgody na realizację planowanego przedsięwzięcia polegającego na budowie kanalizacji sanitarnej grawitacyjno- ciśnieniowej z przepompowniami i przyłączami do budynków w miejscowości Ilkowice.

Do pisma załączono wniosek Inwestora o wydanie decyzji o środowiskowych uwarunkowaniach zgody na realizację przedsięwzięcia oraz charakterystykę inwestycji oraz mapę (orientację) z zaznaczonym przebiegiem trasy kanalizacji.

Postanowieniem z dnia 20.11.2006r. znak: R.G.7624/13/2006 Burmistrz Żabna stwierdził o braku wymogu sporządzenia raportu o oddziaływaniu przedsięwzięcia na środowisko i określeniu jego zakresu.

Po zapoznaniu się z przedłożonymi materiałami, uwzględniając fakt braku zagrożenia dla zdrowia i życia ludzi związanego z projektowaną inwestycją - Państwowy Powiatowy Inspektor Sanitarny w Tarnowie orzekł jak w sentencji postanowienia.

Postanowienie dotyczy uzgodnienia dokumentacji przed wydaniem decyzji i środowiskowych uwarunkowaniach dla przedsięwzięcia j.w., na której znajduje się klauzula Państwowego Powiatowego Inspektora Sanitarnego w Tarnowie.

Na postanowienie służy stronie zażalenie do Państwowego Wojewódzkiego Inspektora Sanitarnego w Krakowie (31-202 Kraków, ul. Prądnicka 76) za pośrednictwem Państwowego Powiatowego Inspektora Sanitarnego w Tarnowie, ul. Mościckiego 10 w terminie 7 dni od daty otrzymania postanowienia.

PAŃSTWOWY POWIATOWY
INSPEKTOR SANITARNY
w Tarnowie

Roman Bartuś
lek chorób wewn. spec. med. przemysłowej

URZĄD MIEJSKI W ŻABNIE
33-240 Żabno, ul. Jagiello 1
tel. (0-14) 645-60-12
tel /fax (0-14) 645-64-20
e-mail: uazabno@zabno.pl

Za zgodność z oryginałem
12 LIS 2008
Żabno, dn.

Z up. BURMISTRZA
Bartik
KIEROWNIK REFERATU
ADMINISTRACYJNO-GOSPODARCZEGO

Otrzymują:

1 x Adresat

1 x a/a

wyk. E. M. tel. /014/ 6217097 wew. 143

DECYZJA

o środowiskowych uwarunkowaniach zgody na realizację przedsięwzięcia

Na podstawie art. 46 ust. 1 pkt 1, art. 46a ust. 7 pkt 4 oraz art. 56 ustawy z dnia 27 kwietnia 2001 r., Prawo ochrony środowiska (Dz. U. Nr 62. poz.627 z późniejszymi zmianami), a także art. 104 ustawy z dnia 14 czerwca 1960 r. Kodeks postępowania administracyjnego (tekst jedn. Dz. U. z 2000 r., Nr 98, poz. 1071 ze zm.),

po rozpatrzeniu wniosku z dnia 16.10.2006 r. znak: R.G.7624/13/2006 złożonego przez Burmistrza Miasta Żabno -

określam

następujące środowiskowe uwarunkowania zgody na realizację przedsięwzięcia pn. **Budowa sieci kanalizacji sanitarnej grawitacyjno-ciśnieniowej w m. Ilkowiec wraz z przepompowniami ścieków i przyłączami do budynków:**

1. Nazwa, rodzaj i miejsce przedsięwzięcia.

Przedsięwzięcie pn. *Budowa sieci kanalizacji sanitarnej grawitacyjno-ciśnieniowej w m. Ilkowiec wraz z przepompowniami ścieków i przyłączami do budynków* obejmuje gminę Żabno (działki wg wykazu stanowiącego załącznik nr 1). Cała inwestycja jest zlokalizowana na terenie zurbanizowanym. Ścieki odprowadzane będą do istniejącej Grupowej Oczyszczalni Ścieków zlokalizowanej w Tarnowie przy ul. Czystej. Oczyszczalnia ścieków spełnia wymagania przepisów odnośnie jakości ścieków oczyszczonych, wymagania te będą również spełnione po realizacji zadania. Charakterystyka inwestycji stanowi integralną część niniejszej decyzji (załącznik nr 2).

2. Warunki wykorzystania terenu w fazie realizacji i eksploatacji, ze szczególnym uwzględnieniem konieczności ochrony cennych wartości przyrodniczych, zasobów naturalnych i zabytków oraz ograniczenia uciążliwości dla terenów sąsiednich.

a. Warunki wykorzystania terenu w fazie realizacji.

Planowane przedsięwzięcie będzie realizowane na terenie gminy Żabno. Budowa sieci kanalizacyjnej, studzienek rewizyjnych, przepompowni ścieków z zasilaniem elektrycznym powodować będzie uciążliwość dla otaczającego środowiska głównie w fazie realizacji. Inwestycja nie będzie realizowana w obszarach cennych zbiorowisk roślinnych, siedlisk ptaków i zwierząt, w tym w obszarze zaliczonym do Europejskiej Sieci Ekologicznej NATURA 2000. Trasy projektowanych sieci poprowadzono wzdłuż istniejących ciągów komunikacyjnych.

b. Warunki wykorzystania terenu w fazie eksploatacji.


Warunki w fazie eksploatacji nie zostaną zmienione w odniesieniu do stanu sprzed realizacji inwestycji. Jedynie trwałe zajęcie terenu i zmiana jego zagospodarowania dotyczyć będzie planowanych przepompowni ścieków. Należy dążyć do wkomponowania wystających ponad powierzchnię ziemi elementów przepompowni w otaczający krajobraz (obsianie trawą części nieutwardzonych działki, zastosowanie krzewów wzdłuż ogrodzeń).

3. Wymagania dotyczące ochrony środowiska konieczne do uwzględnienia w projekcie budowlanym:

- a. przejścia przez drogi - planowane przejścia sieciami kanalizacyjnymi pod i wzdłuż dróg (uzgadniane z właścicielem dróg) powinny zapewniać minimalizację negatywnych oddziaływań na środowisko;
- b. kolizje sieciowe - ewentualnie kolizje z innymi sieciami infrastrukturalnymi powinny zostać rozwiązane biorąc pod uwagę zmniejszenie uciążliwości prac dla środowiska. W planach skrzyżowań z istniejącymi sieciami (uzgodnić z właścicielami tych sieci) należy zastosować technologię zapobiegającą obniżeniu zwierciadła wód gruntowych, zajęcia dodatkowych terenów (poza koniecznymi), konieczności wycinki drzew itp.;
- c. w przypadku wystąpienia sieci drenarskiej należy zachować szczególną ostrożność podczas prowadzenia prac ziemnych, a w przypadku jej uszkodzenia należy sieć odbudować i doprowadzić do drożności;
- d. organizacja ruchu podczas prowadzenia robót w obrębie dróg gminnych i powiatowych - ruch kołowy na drogach będzie się odbywał połową jezdni. Dojazd do posesji zlokalizowany przy ulicach, wzdłuż których będą prowadzone prace budowlane, należy zapewnić drogami bocznymi. W planie organizacji ruchu uzgodnionymi z właścicielami dróg, należy wziąć pod uwagę lokalizację drogi zastępczej i liczbę receptorów, tzn. stworzenie objazdów nie może generować emisji hałasu i zapylenia na terenach o dużej gęstości zaludnienia przekraczające normalne użytkowanie dróg.
- e. postępowanie z urobkiem - nadmiar ziemi z wykopów powinien być wykorzystany gospodarczo w miejscach położonych blisko terenu budowy, aby nie generować uciążliwości powodowanej dodatkowym ruchem komunikacyjnym na drogach publicznych i zanieczyszczenia powierzchni jezdni. Wykopy należy prowadzić w taki sposób aby warstwa urodzajna gleby była zdejmowana oddzielnie i odkładana do wykorzystania przy rekultywacji po zakończeniu robót. Podglebie i głębsze warstwy gruntu należy odkładać na oddzielnych przyzmach. Podobny sposób postępowania będzie zachowany przy trasowaniu i realizacji sieci na terenie zabudowy miejskiej, przydomowych ogródków działkowych i na terenie zieleni miejskiej. Po zakończeniu robót budowlanych teren inwestycji ma być doprowadzony do stanu poprzedniego.
- f. postępowanie z odpadami - powstające odpady (poza niewykorzystanym gruntem) stanowić będą odpady związane bezpośrednio z materiałami budowlanymi stosowanymi w trakcie budowy odpady związane z nawierzchnią dróg, w których zostaną zlokalizowane kolektory. Odpady te powinny zostać zagospodarowane zgodnie z przepisami ustawy z dnia 27 kwietnia 2001 r. o odpadach (Dz.U. Nr 62, poz. 628 z pz.zm.). Odpady komunalne powinny zostać wywiezione na najbliższe składowisko odpadów.
- g. planowana inwestycja nie pogorszy obecnie istniejących warunków akustycznych środowiska. Prace budowlane powinny być prowadzone w sposób ograniczający do minimum uciążliwość hałasową.

URZĄD MIEJSKI W ŻABNIE
33-240 Żabno, ul Jagielły 1
tel (0-14) 645-60-12
tel /fax (0-14) 645-64-20
e-mail: uqzabno@zabno.pl

Za zgodność z oryginałem
12. LIS. 2008
Żabno, dn.

Z up. BURMISTRZA

Andrzej Bartnik
KIEROWNIK REFERATU
ADMINISTRACYJNO-GOSPODARCZEGO

- h. rosnące drzewa powinny zostać zabezpieczone przed ich uszkodzeniem przez maszyny pracujące podczas prac wykopowych;
- i. kanały sanitarne, studzienki mają być wykonane w sposób zapewniający szczelność konstrukcji, uniemożliwiający przenikanie zanieczyszczeń do gruntu, celem ochrony przed szkodliwym oddziaływaniem na środowiska;
- j. przewidzieć w projekcie kanalizacji wyposażenie przepompowni w system monitoringu, który służyć będzie do zapobiegania awarii, a odpowiednia regulacja włączeń pomp ograniczy emisję odorów z przepompowni;
- k. podczas budowy sieci kanalizacyjnej należy wykonywać próby ciśnieniowe, które zagwarantują uzyskanie wymaganej szczelności, a tym samym brak negatywnego wpływu na środowisko;
- l. zastosowane wyroby budowlane powinny posiadać aprobatę techniczną właściwej jednostki stwierdzającej o dopuszczeniu ich do obrotu i stosowania.

4. Wymogi w zakresie przeciwdziałania skutkom awarii przemysłowych, w odniesieniu do przedsięwzięć zaliczanych do zakładów stwarzających zagrożenie wystąpienia poważnych awarii:

Nie dotyczy

5. Wymogi w zakresie transgranicznego oddziaływania na środowisko w odniesieniu do przedsięwzięć, dla których przeprowadzono postępowanie dotyczące transgenicznego oddziaływania na środowisko:

Nie dotyczy

6. Stwierdzenie konieczności utworzenia obszaru ograniczonego użytkowania.

Nie dotyczy.

UZASADNIENIE

BURMISTRZ

mgr inż. Stanisław Kusior

Postępowanie administracyjne prowadzone było w sprawie wydania decyzji określającej środowiskowe uwarunkowania dla planowanego przedsięwzięcia polegającego na budowie sieci kanalizacji sanitarnej z przepompowniami biegnącej przez sołectwo Ilkowice do Zakładu Oczyszczania Ścieków Tarnowskich Wodociągów Sp. z o.o. w Tarnowie.

Postępowanie administracyjne zostało wszczęte w dniu 16.10.2006 r.

Zgodnie z art.46 ust. 1 ustawy z dnia 27 kwietnia 2001 roku – Prawo ochrony środowiska (Dz. U. Nr 62. poz. 627 z późniejszymi zmianami), realizacja planowanego przedsięwzięcia mogącego znacząco oddziaływać na środowisko (określonego w Rozporządzeniu Rady Ministrów z dnia 9 listopada 2004 roku w sprawie określenia rodzajów przedsięwzięcia mogących znacząco oddziaływać na środowisko oraz szczegółowych uwarunkowań związanych z kwalifikowaniem przedsięwzięcia do sporządzenia raportu o oddziaływaniu na środowisko - Dz. U. z 2004 roku Nr 257 poz. 2573 z późniejszymi zmianami) jest dopuszczalna wyłącznie po uzyskaniu decyzji o środowiskowych uwarunkowaniach zgody na realizację przedsięwzięcia.

W toku postępowania stwierdzono, że wnioskowana inwestycja jest przedsięwzięciem wymienionym w § 3 ust. 1 pkt. 72 a rozporządzenia Rady Ministrów z dnia 9 listopada 2004 roku w sprawie określenia rodzajów przedsięwzięć mogących znacząco oddziaływać na środowisko oraz szczegółowych uwarunkowań związanych z kwalifikowaniem przedsięwzięcia do sporządzenia raportu o oddziaływaniu na środowisko (Dz. U. z 2004 Nr 257 poz. 2573 z późniejszymi zmianami).

URZĄD MIEJSKI W ZABNIE
33-240 Zabno, ul. Jagiełły 1
tel. (0-14) 645-60-12
tel /fax (0-14) 645-64-20
e-mail: uqzabno@zabno.pl

Za zgodność z oryginałem
12 LIS 2008
Zabno, dn.

Z up. BURMISTRZA
Andrzej Bartik
KIEROWNIK REFERATU 3,
ADMINISTRACyjNO-GOSPODARCEGO

Zgodnie z art. 51 ust 3 ustawy Prawo ochrony środowiska organ prowadzący postępowanie wystąpił do Starosty Powiatu Tarnowskiego oraz do Powiatowego Państwowego Inspektora Sanitarnego w Tarnowie (pismo znak: R.G.7624/13/2006 z dnia 23.10.06) o wyrażenie opinii w przedmiocie potrzeby sporządzenia raportu i jego zakresu.

W trakcie postępowania organy te wydały postanowienia:

1. Starosta Tarnowski - postanowienie z dnia 31.10.06, znak: WOŚ.III.1.7633/194/06, w którym stwierdził brak konieczności sporządzenia raportu;
2. Powiatowy Państwowy Inspektor Sanitarny w Tarnowie - postanowienie z dnia 06.11.06 znak: PSE/NNZ/1/420-Żb-S373/810/06, w którym stwierdził brak konieczności sporządzenia raportu.

Na podstawie:

- art. 51 ust 2 ustawy z dnia 27 kwietnia 2001 r., Prawo ochrony środowiska Dz. U. Nr 62, poz.627 z późniejszymi zmianami), w związku z art. 123 § 1 ustawy z dnia 14 czerwca 1960 r. Kodeks postępowania administracyjnego (tekst jedn. Dz. U. z 2000 r., Nr 98, poz. 1071 ze zm.),
- art. 51 ust 8 pkt 2 ustawy Prawo ochrony środowiska w związku z § 5 rozporządzenia Rady Ministrów z dnia 9 listopada 2004 r., w sprawie określenia rodzajów przedsięwzięć mogących znacząco oddziaływać na środowisko oraz szczegółowych uwarunkowań związanych z kwalifikowaniem przedsięwzięć do sporządzenia raportu o oddziaływaniu na środowisko (Dz. U. Nr. 257, poz. 2573 ze zm.) –

organ odstąpił od nałożenia obowiązku sporządzenia raportu o oddziaływaniu na środowisko przedsięwzięcia.

Dane o tym postanowieniu zostały umieszczone w publicznie dostępnym wykazie danych o dokumentach prowadzonym przez Urząd Miasta w Żabnie przy ul. Jagiełły 1.

Następnie zwrócono się do Starosty Tarnowskiego oraz Powiatowego Państwowego Inspektora Sanitarnego w Tarnowie (pismo znak: R.G.7624/13/2006 z dnia 13.12.06), o wydanie uzgodnień niezbędnych dla wydania decyzji o środowiskowych uwarunkowaniach na zgodę realizacji przedmiotowego przedsięwzięcia.

Starosta Tarnowski, postanowieniem z dnia 28.12.06 znak: WOŚ.III.1.7633/215/06 oraz Powiatowy Państwowy Inspektor Sanitarny, postanowieniem z dnia 20.12.06 znak: PSE/NNZ/2/420-Żb-S414/921/06, uzgodnili swoje uwarunkowania rozpatrywanego przedsięwzięcia. Treść uzgodnień została uwzględniona w pkt 3 sentencji niniejszej decyzji.

W postępowaniu w sprawie oceny oddziaływania na środowisko wzięto pod uwagę następujące dowody:

- informację o oddziaływaniu planowanego przedsięwzięcia na środowisko, sporządzoną zgodnie z wymaganiami określonymi w art. 49 ust. 3 ustawy - Prawo ochrony środowiska z dnia 27 kwietnia 2001 roku,
- Programy Ochrony Środowiska i Plany Gospodarki Odpadami Gminy Miejskiej Żabno;
- stanowiska organów uzgadniających.

Dla terenu, na którym jest planowane przedsięwzięcie, nie istnieje miejscowy plan zagospodarowania terenu.

Przy dokonaniu szczegółowej analizy organ badał, czy posiada wystarczające informacje dostarczone zgodnie z wymogami art. 49 ust. 3 ustawy Prawo ochrony środowiska i stwierdził iż:

- skala i rozmieszczenie przedsięwzięcia nie powoduje negatywnego oddziaływania na środowisko i jednocześnie zostanie utrzymana zasada zrównoważonego rozwoju gminy,
- na przewidywanych do zajęcia pod lokalizację sieci kanalizacyjnej obszarach nie występują dobra mineralne, siedliska zwierząt, pomniki przyrody podlegające ochronie, jak również złoża surowców. Inwestycja ta nie jest lokalizowana na obszarach podlegających ochronie, w związku z Europejską Siecią Ekologiczną NATURA 2000;
- opisane technologie wykonywania robót nie wpływają negatywnie na środowisko,
- realizacja inwestycji nie będzie wymagała użycia dużej ilości surowców mineralnych i skalnych, paliw oraz energii i nie spowoduje naruszenia głównych elementów środowiska,

URZĄD MIEJSKI W ŻABNIE

33-240 Żabno, ul. Jagiełły 1

tel. (0-14) 645-60-12

tel./fax (0-14) 645-64-20

4. e-mail: ugżabno@żabno.pl

Za zgodność z oryginałem

12. LIS. 2008

Żabno, dn.

Z up. BURMISTRZA

Andrzej Bartik

KIEROWNIK REFERATU
ADMINISTRACYJNO-GOSPODARCZEGO

- przedstawione formy zabezpieczeń i rozwiązań chroniących środowisko są wystarczające, a charakter inwestycji nie wymaga szczególnych rozwiązań mających na celu zapobieganie lub kompensację szkodliwego oddziaływania na środowisko.

Realizacja inwestycji, z racji jej charakteru, nie pociąga za sobą zagrożeń, tym bardziej znaczących oddziaływań. Dotyczy to oddziaływania bezpośredniego, długoterminowego, wtórnego i kumulującego. Bezpośrednie i krótkie oddziaływania może mieć miejsce jedynie w fazie budowy. Oddziaływanie to nie wpłynie na pogorszenie stany środowiska przyrodniczego.

Ponadto stwierdzono, że planowana inwestycja ma na celu ograniczenie zanieczyszczenia wód podziemnych poprzez likwidację zrzutu ścieków przez lokalne gospodarstwa do wybieralnych zbiorników.

Biorąc powyższe pod uwagę orzeczono jak w sentencji.

W oparciu o art. 56 ust. 9 ustawy Prawo ochrony środowiska, decyzja o środowiskowych uwarunkowaniach wiąże organ wydający decyzję, o której mowa w art. 46 ust. 4 pkt. 2-9.

Niniejsza decyzja została umieszczona w publicznie dostępnym wykazie danych o dokumentach prowadzonym przez Urząd Miasta w Żabnie przy ul. Jagielloj 1.



BURMISTRZ
Stanisław Kusior
mgr inż. Stanisław Kusior

POUCZENIE

Od niniejszej decyzji służy stronom odwołanie do Samorządowego Kolegium Odwoławczego w Tarnowie, za moim pośrednictwem w terminie 14 dni od dnia doręczenia niniejszej decyzji.

Powyższą decyzję należy dołączyć do wniosku o wydanie decyzji o której mowa w art. 46 ust 4 ustawy z dnia 27 kwietnia 2001 r., Prawo ochrony środowiska Dz. U. Nr 62 poz.627 z późniejszymi zmianami).

Wniosek ten powinien być złożony nie później niż przed upływem dwóch lat od dnia, w którym decyzja o środowiskowych uwarunkowaniach stała się ostateczna. W sytuacji określonej w art. 46 ust 4c ustawy Prawo ochrony środowiska wniosek może być złożony nie później niż przed upływem czterech lat od dnia, w którym decyzja o środowiskowych uwarunkowaniach stała się ostateczna.

Decyzja o środowiskowych uwarunkowaniach zgody na realizację przedsięwzięcia nie rodzi praw do terenu inwestycji oraz nie narusza praw własności i uprawnień osób trzecich, a wnioskodawcy, który nie uzyskał praw do terenu, nie przysługują roszczenia o zwrot nakładów poniesionych w związku z otrzymaną decyzją.

Wzyskuje roszczenie o zwrot nakładów
DECYZJI w czynie i trybie
ustawowo przewidzianym, stała
się ona ostateczna z dniem

URZĄD MIEJSKI W ŻABNIE

33-240 Żabno, ul. Jagielloj 1
tel. (0-14) 645-60-12

Otrzymują:
1. Inwestor
2. a/a

09.02.2007
i PODLEGA WYKONANIU

Żabno, dnia 04.02.2007



URZĄD MIEJSKI W ŻABNIE
33-240 Żabno, ul. Jagielloj 1
tel (0-14) 645-60-12
tel./fax (0-14) 645-64-20
e-mail: ugzabno@zabno.pl

Za zgodność z oryginałem

12. LIS. 2008

Żabno, dn.

pieczęć

Z up. BURMISTRZA
KIEROWNIK REFERATU ROZWOJU GMINY
I OCHRONY ŚRODOWISKA

Stanisław Pantera
mgr inż. Stanisław Pantera

Z up. BURMISTRZA

Andrzej Bartik
KIEROWNIK REFERATU
ADMINISTRACYJNO-GOSPODARCZEGO

Załącznik nr 1

do decyzji o środowiskowych uwarunkowaniach zgody na realizację przedsięwzięcia

znak: R.G.7624/13/2006 z dnia 19.01.2007 r.

- lokalizacja: Ilkowice gm Żabno – działki nr:

53/1, 53/2, 69, 70/1, 70/2, 70/3, 74, 75, 76, 77, 78, 79/1, 79/2, 84, 85, 86/1, 86/2, 87/2, 87/5, 87/6, 88, 89, 90, 91, 93, 95/1, 95/2, 96/1, 96/2, 96/3, 96/4, 96/5, 96/6, 96/7, 97, 98, 99, 100/1, 101, 102, 103, 104/1, 104/2, 105, 106, 107/1, 107/2, 108, 111, 112, 113, 114, 115, 116/1, 116/2, 116/3, 117/1, 118/1, 119, 120/2, 121, 122, 123, 124, 125, 126, 127/1, 127/2, 128, 129, 130/1, 130/3, 130/4, 130/5, 130/6, 131, 132, 133/1, 133/2, 134, 135/1, 135/2, 135/3, 136, 137/1, 137/2, 138/1, 138/2, 139, 142, 143, 144, 145, 146, 147, 148, 150, 151, 152, 153, 154, 155, 156, 163/1, 163/2, 164, 165/2, 165/3, 166, 167/1, 167/2, 167/8, 168, 169/1, 169/2, 169/3, 170, 171, 172, 173, 174/1, 175/1, 176/1, 177, 178/1, 178/2, 179/1, 179/2, 180/1, 180/2, 182/3, 182/4, 182/5, 183/3, 183/4, 183/5, 183/6, 184/1, 185, 186/1, 186/2, 187, 188/1, 188/2, 189, 190, 192, 193, 195, 196, 197, 202, 203/1, 203/2, 204/3, 215, 217, 218, 219, 220, 221, 222, 223/1, 223/2, 224/1, 224/3, 224/4, 225, 226/1, 227/1, 227/2, 227/3, 228, 229, 230, 231/1, 231/2, 231/7, 232, 233/1, 234/1, 234/2, 235, 236, 237, 238, 239/1, 239/2, 239/3, 239/7, 240/2, 240/4, 240/5, 240/6, 240/11, 240/12, 241, 242/1, 242/2, 243/2, 243/4, 243/5, 244, 245, 246/2, 247/1, 247/2, 248, 249/1, 251/1, 252/2, 252/3, 252/4, 253, 254, 255/1, 255/2, 256, 257, 258/1, 258/2, 259, 260/1, 260/2, 261, 262, 263, 264/1, 264/2, 265, 266, 267/1, 267/2, 268, 269, 270, 271/1, 271/2, 272, 273, 275, 276/1, 276/2, 277, 280, 281/3, 281/4, 281/5, 283, 284, 285, 286, 287, 288, 289, 290, 292, 294, 295, 296/1, 296/2, 297, 298, 299, 300, 301, 302, 303, 304, 305/3, 306, 307, 308, 309, 313, 314, 315/2, 315/3, 316, 317, 318, 319, 320, 321, 322, 323, 324, 325, 326, 327, 328/1, 329, 330/1, 330/2, 331, 332, 333, 334/1, 335, 336, 339, 340, 341, 342, 343/1, 343/2, 344, 345/1, 346/3, 346/5, 347, 348, 349/1, 350, 351/1, 351/2, 352, 353, 354/1, 359/1, 359/2, 359/3, 359/5, 362, 363/1, 363/2, 363/3, 364/1, 364/2, 364/3, 365/1, 365/2, 365/3, 365/6, 368, 369, 372/1, 372/2, 373, 378, 379/1, 379/2, 382, 383, 387, 388, 389, 396/1, 396/2, 397/1, 397/2, 398/3, 398/4, 399/1, 399/2, 400/1, 400/2, 401, 402, 403, 405/2, 406, 409, 410, 411, 413/1, 413/2, 413/3, 414, 415, 435/3, 435/4, 436, 438, 439/1, 439/2, 439/3, 440, 441/1, 441/2, 442/3, 442/4, 443/1, 443/2, 443/3, 444/1, 444/2, 445/1, 445/2, 446/1, 446/2, 447/1, 447/2, 447/3, 447/4, 447/5, 447/6, 448, 449/2, 450, 451, 452, 453, 454/1, 454/2, 455, 456, 457, 458, 459/1, 459/2, 460, 461, 462/1, 462/2, 463, 464, 465, 466, 467, 468, 469, 470, 471, 472/1, 472/2, 473, 478/1, 478/2, 478/3, 479/1, 479/2, 479/3, 481, 482, 483, 484, 485, 486/1, 487, 488/1, 488/2, 489/1, 489/2, 490/2, 490/5, 490/6, 490/7, 491, 492, 493, 494, 495, 496/2, 497/1, 497/3, 497/4, 498, 499/1, 499/2, 500, 501, 502/1, 502/2, 503/1, 503/2, 504, 505, 506/1, 506/3, 506/4, 507/1, 507/2, 507/3, 508, 509/1, 509/2, 509/3, 510, 511, 512, 513, 514, 515, 516, 517/1, 518, 519, 520, 521/1, 529, 532, 545/1, 545/2, 545/6, 546, 547/1, 547/2, 547/5, 547/6, 547/7, 549, 550/1, 550/2, 551/1, 553/1, 554, 557/1, 561, 563/1, 563/2, 565, 566/1, 566/2, 567/1, 570, 571, 572, 573, 576/1, 576/2, 577/1, 577/3, 577/4, 578/3, 578/4, 580, 581, 582, 583, 584, 586/1, 587/1, 587/3, 587/4, 587/5, 587/6, 587/7, 589/1, 589/2, 589/3, 589/4, 589/5, 589/6, 590/2, 591/1, 591/2, 591/3, 591/4, 591/5, 591/6, 591/8, 591/9, 592/1, 592/2, 592/3, 592/4, 593/1, 593/2, 594, 595, 596, 597/1, 597/2, 633/1, 633/2, 634/1, 634/2, 635/1, 635/2, 636, 637/3, 637/4, 637/5, 637/6, 638/1, 638/2, 640, 641, 642, 643, 644, 645, 646, 654, 655, 656, 657, 658, 659, 660, 661, 662, 663/2, 663/3, 663/4, 664/2, 664/3, 665/1, 665/2, 666/1, 667/1, 714, 715, 716, 717, 718, 719, 720, 721, 722, 723, 724, 725, 726, 728, 734, 745, 746, 747, 748, 749, 750, 751, 752/2, 752/3, 753, 754, 755/1, 755/2, 756/1, 756/2, 757/1, 757/2, 758/4, 758/5, 758/6, 758/7, 758/8, 759, 760/1, 761, 764/2, 764/3, 764/4, 764/5, 764/6, 765/1, 765/2, 766, 767/2, 767/3, 767/4, 767/5, 767/6, 767/7, 767/8, 768/1, 768/2, 769, 770, 771/1, 772, 773/1, 773/4, 773/5, 773/6, 774, 775, 776, 777, 778, 779, 780/1, 780/2, 781, 782/1, 782/2, 783, 784, 785, 787/2, 787/4, 787/5, 789, 791/4, 791/7, 791/8, 792/3, 792/4, 793/1, 793/2, 796, 904, 904/1, 904/2, 650, 651, 652, 653, 231/4, 231/5, 231/6, 246/1, 404, 496/1, 521/2, 585, 637/7, 905/1, 905/2

lokalizacja: Leg. Tarnowski, gm Żabno -1167/1, 1167/2, 1186, 1091, 1067, 868/4

URZĄD MIEJSKI W ŻABNIE
33-240 Żabno, ul. Jagiełły 1
tel (0-14) 645-60-12
tel /fax (0-14) 645-64-20
e-mail: ugżabno@żabno.pl

URZĄD MIEJSKI W ŻABNIE
33-240 Żabno, ul. Jagiełły 1
tel. (0-14) 645-60-12
tel./fax (0-14) 645-64-20
e-mail: ugżabno@żabno.pl

Z up. BURMISTRZA
Andrzej Bartik
KIEROWNIK REFERATU
ADMINISTRACYJNO-GOSPODARCZEGO

BURMISTRZ
Stanisław Kusior
mgr inż. Stanisław Kusior

za zgodność z oryginałem

Żabno, dn. 12.11.2008.

Załącznik nr 2
do decyzji o środowiskowych uwarunkowaniach zgody na realizację przedsięwzięcia
znak: R.G.7624/13/2006 z dnia 19.01.2007 r.

Charakterystyka całego przedsięwzięcia, o której mowa w art. 56 ust.3
ustawy z dnia 27 kwietnia 2001 roku – Prawo ochrony środowiska
(Dz.U. z 2001 r., Nr 62, poz. 627 z późn.zm.)

Budowa kanalizacji sanitarnej pn. „Budowa kanalizacji sanitarnej grawitacyjno-ciśnieniowej w m. Ilkowiec wraz z przepompowniami i przyłączami do budynków”.

Inwestycja jest obiektem liniowy, dla którego granice wyznaczają:

- pas terenu potrzebnego w czasie eksploatacji rurociągów ciśnieniowych (wyznaczony bezpieczną odległością od istniejących i projektowanych obiektów kubaturowych i liniowych),
- pas terenu potrzebny do zrealizowania inwestycji (ok. 4 m).

Łączna długość sieci wynosi 18 300 m (rurociągi tłoczne – 5 800 m, sieć grawitacyjna kolektorów 12 500 m). Trasa sieci kanalizacyjnej będzie biegła przez tereny zainwestowane, w sąsiedztwie istniejącej infrastruktury (wodociągi, linie energetyczne), tereny dróg gruntowych i asfaltowych. Inwestycja nie będzie korzystała z zasobów wodnych. Energia elektryczna wykorzystywana będzie do zasilania pompowni ścieków oraz urządzeń do pomiaru ilości ścieków i transmisji danych.

Zapotrzebowanie na energię elektryczną: 12 przepompowni x od 1,5 do 5,5 kW każda.

Bilans ścieków: 121 m³/d.

W trakcie budowy nie wystąpią zjawiska, których natężenie lub zasięg będą uciążliwe dla środowiska. Inwestycja w fazie eksploatacji wpłynie na poprawę stanu środowiska w znaczeniu lokalnym, poprzez likwidację zrzutu ścieków z gospodarstw domowych do wybieralnych zbiorników. Przejęcie i skierowanie wszystkich ścieków w tym rejonie do Zakładu Oczyszczania Ścieków Tarnowskich Wodociągów Sp. z o.o. zagwarantuje ich właściwe oczyszczenie, a także pozwoli na likwidację lokalnych źródeł emisji zanieczyszczeń (osadów ściekowych).

Zgodnie z powyższym, wybrany wariant realizacji przedsięwzięcia jest do przyjęcia z punktu widzenia ochrony środowiska.

BURMISTRZ

Stanisław Kusior
mgr inż. Stanisław Kusior

URZĄD MIEJSKI W ZABNIE
33-240 Zabno, ul. Jagiello 1
tel (0-14) 645-60-12
tel./fax (0-14) 645-64-20
e-mail: ugzabno@zabno.pl

Za zgodność z oryginałem
12 LIS 2008
Zabno, dn.

Z up. BURMISTRZA
Andrzej Bartik
KIEROWNIK REFERATU
ADMINISTRACYJNO-GOSPODARCZEGO

DECYZJA
O USTALENIU LOKALIZACJI INWESTYCJI CELU PUBLICZNEGO

Na podstawie art.50 ust 1, art 51 ust 1 pkt 2 oraz art 54 ustawy z dnia 27 marca 2003 r. o planowaniu i zagospodarowaniu przestrzennym / Dz. U z 2003 r Nr 80 poz. 717 / i na podstawie art 104 ustawy z dnia 14 czerwca 1960r - Kodeks postępowania administracyjnego / DZ U z 2000 r Nr 98 , poz 1071 z późn zm./ po rozpatrzeniu wniosku Gminy Żabno

USTALAM LOKALIZACJĘ INWESTYCJI CELU PUBLICZNEGO

dla

Inwestor : GMINA ŻABNO
Adres : ŻABNO ul. JAGIELŁY nr 1
Lokalizacja inwestycji : ILKOWICE

- działki nr : 53/1, 53/2, 69, 70/1, 70/2, 70/3, 74, 75, 76, 77, 78, 79/1, 79/2, 84, 85, 86/1, 86/2, 87/2, 87/5, 87/6, 88, 89, 90, 91, 93, 95/1, 95/2, 96/1, 96/2, 96/3, 96/4, 96/5, 96/6, 96/7, 97, 98, 99, 100/1, 101, 102, 103, 104/1, 104/2, 105, 106, 107/1, 107/2, 108, 111, 112, 113, 114, 115, 116/1, 116/2, 116/3, 117/1, 118/1, 119, 120/2, 121, 122, 123, 124, 125, 126, 127/1, 127/2, 128, 129, 130/1, 130/3, 130/4, 130/5, 130/6, 131, 132, 133/1, 133/2, 134, 135/1, 135/2, 135/3, 136, 137/1, 137/2, 138/1, 138/2, 139, 142, 143, 144, 145, 146, 147, 148, 150, 151, 152, 153, 154, 155, 156, 163/1, 163/2, 164, 165/2, 165/3, 166, 167/1, 167/2, 167/8, 168, 169/1, 169/2, 169/3, 170, 171, 172, 173, 174/1, 175/1, 176/1, 177, 178/1, 178/2, 179/1, 179/2, 180/1, 180/2, 182/3, 182/4, 182/5, 183/3, 183/4, 183/5, 183/6, 184/1, 185, 186/1, 187, 188/1, 188/2, 189, 190, 192, 193, 195, 196, 197, 202, 203/1, 203/2, 204/3, 215, 217, 218, 219, 220, 221, 222, 223/1, 223/2, 224/1, 224/3, 224/4, 225, 226/1, 227/1, 227/2, 227/3, 228, 229, 230, 231/1, 231/2, 231/7, 232, 233/1, 234/1, 234/2, 235, 236, 237, 238, 239/1, 239/2, 239/3, 239/7, 240/2, 240/4, 240/5, 240/6, 240/11, 240/12, 241, 242/1, 242/2, 243/2, 243/4, 243/5, 244, 245, 246/2, 247/1, 247/2, 248, 249/1, 251/1, 252/2, 252/3, 252/4, 253, 254, 255/1, 255/2, 256, 257, 258/1, 258/2, 259, 260/1, 260/2, 261, 262, 263, 264/1, 264/2, 265, 266, 267/1, 267/2, 268, 269, 270, 271/1, 271/2, 272, 273, 275, 276/1, 276/2, 277, 280, 281/3, 281/4, 281/5, 283, 284, 285, 286, 287, 288, 289, 290, 292, 294, 295, 296/1, 296/2, 297, 298, 299, 300, 301, 302, 303, 304, 305/3, 306, 307, 308, 309, 313, 314, 315/2, 315/3, 316, 317, 318, 319, 320, 321, 322, 323, 324, 325, 326, 327, 328/1, 329, 330/1, 330/2, 331, 332, 333, 334/1, 335, 336, 339, 340, 341, 342, 343/1, 343/2, 344, 345/1, 346/3, 346/5, 347, 348, 349/1, 350, 351/1, 351/2, 352, 353, 354/1, 359/1, 359/2, 359/3, 359/5, 362, 363/1, 363/2, 363/3, 364/1, 364/2, 364/3, 365/1, 365/2, 365/3, 365/6, 368, 369, 372/1, 372/2, 373, 378, 379/1, 379/2, 382, 383, 387, 388, 389, 396/1, 397/1, 397/2, 398/3, 398/4, 399/1, 399/2, 400/1, 400/2, 401, 402, 403, 405/2, 406, 409, 410, 411, 413/1, 413/2, 413/3, 414, 415, 435/3, 435/4, 436, 438, 439/1, 439/2, 439/3, 440, 441/1, 441/2, 442/3, 442/4, 443/1, 443/2, 443/3, 444/1, 444/2, 445/1, 445/2, 446/1, 446/2, 447/1, 447/2, 447/3, 447/4, 447/5, 447/6, 448, 449/2, 450, 451, 452, 453, 454/1, 454/2, 455, 456, 457, 458, 459/1, 459/2, 460, 461, 462/1, 462/2, 463, 464, 465, 466, 467, 468, 469, 470, 471, 472/1, 472/2, 473, 478/1, 478/2, 478/3, 479/1, 479/2, 479/3, 481, 482, 483, 484, 485, 486/1, 487, 488/1, 488/2, 489/1, 489/2, 490/2, 490/5, 490/6, 490/7, 491, 492, 493, 494, 495, 496/2, 497/1, 497/3, 497/4, 498, 499/1, 499/2, 500, 501, 502/1, 502/2, 503/1, 503/2, 504, 505, 506/1, 506/3, 506/4, 507/1, 507/2, 507/3, 508, 509/1, 509/2, 509/3, 510, 511, 512, 513, 514, 515, 516, 517/1, 518, 519, 520, 521/1, 529, 532, 545/1, 545/2, 545/6, 547/1, 547/5, 547/6, 547/7, 550/1, 550/2, 553/1, 554, 557/1, 561, 563/1, 563/2, 565, 566/1, 566/2, 567/1, 570, 571, 573, 576/1, 576/2, 577/1, 577/3, 577/4, 578/3, 578/4, 580, 581, 582, 583, 584, 586/1, 587/1, 587/3, 587/4, 587/5, 587/6, 587/7, 589/1, 589/2, 589/3, 589/4, 589/5, 589/6, 590/2, 591/1, 591/2, 591/3, 591/4, 591/5, 591/6, 591/8, 591/9, 592/1, 592/2, 592/3, 592/4, 593/1, 593/2, 594, 595, 596, 597/1, 597/2, 633/1, 633/2, 634/1, 634/2, 635/1, 635/2, 636, 637/3, 637/4, 637/5, 637/6, 638/1, 638/2, 640, 641, 642, 643, 644, 645, 646, 654, 655, 656, 657, 658, 659, 660, 661, 662, 663/2, 663/3, 663/4, 664/2, 664/3, 665/1, 665/2, 666/1, 667/1, 714, 715, 716, 717, 718, 719, 720, 721, 722, 723, 724, 725, 726, 728, 734, 745, 746, 747, 748, 749, 750, 751, 752/2, 752/3, 753, 754, 755/1, 755/2, 756/1, 756/2, 757/1, 757/2, 758/4, 758/5, 758/6, 758/7, 758/8, 759, 760/1, 761, 764/2, 764/3, 764/4, 764/5, 764/6, 765/1, 765/2, 766, 767/2, 767/3, 767/4, 767/5, 767/6, 767/7, 767/8, 768/1, 768/2, 769, 770, 771/1, 772, 773/1, 773/4, 773/5, 773/6, 774, 775, 776, 777, 778, 779, 780/1, 780/2, 781, 782/1, 782/2, 783, 784, 785, 787/2, 787/4, 787/5, 791/4, 791/7, 791/8, 792/3, 792/4, 793/1, 793/2, 796, 904, 904/1, 904/2, 1167/1, 1167/2, 1186, 546, 547/2, 549, 551/1, 789, 278, 279, 358, 650, 651, 652, 653

URZĄD MIEJSKI W ŻABNIE
33-240 Żabno, ul Jagiello 1
tel (0-14) 645-60-12
tel /fax (0-14) 645-64-20
e-mail uqzabno@zabno.pl

Za zgodność z oryginałem
12 LIS 2008
Żabno, dn.

Z up. BURMISTRZA
Bartk
Andrzej Bartk
KIEROWNIK REFERATU
ADMINISTRACYJNO-GOSPODARCZEGO

Łęg Tarnowski:

Dz Nr 1091, 1067, 868/4

1. Rodzaj zabudowy : OBIEKTY INFRASTRUKTURY TECHNICZNEJ

2. Funkcja zabudowy i zagospodarowania terenu :

- BUDOWA KANALIZACJI SANITARNEJ GRAWITACYJNO - CIŚNIENIOWEJ
z przykanalikami i przepompowniami

3. Warunki kształtowania ład przestrzennego – parametry i wskaźniki :

3.1- Linie rozgraniczające teren inwestycji :

- trasa kanalizacji wraz z pasem montażowym okresowego użytkowania – o szerokości po około 5,0m obustronnie, od osi sieci - wg załącznika graficznego Nr 1

3.2 - Gabaryty inwestycji : wg przedłożonej charakterystyki przedsięwzięcia

- zakres obsługi - 891 RLM

- długość sieci grawitacyjnej o przekroju PVC 250 mm

- około 12 500 m

- długość sieci ciśnieniowej o przekroju PVC 250 mm

- około 5 800 m

- ilość - około 300 sztuk

3.3 – Warunki przyłączenia do sieci kanalizacyjnej i odbioru ścieków wg Umowy Nr 1/TW/1/2005 Z dnia 15 czerwca 2005 r. zawartej pomiędzy Tarnowskimi Wodociągami Sp z o o w Tarnowie a Gminą Lisia Góra i Żabno

3.4- uwarunkowania lokalizacyjne inwestycji :

- konieczność zachowania odległości bezpiecznych od istniejącej infrastruktury technicznej :

- lokalizację sieci w odniesieniu do drogi wojewódzkiej Nr 973 na odcinku zlokalizowanym w Ilkowicach uzgodnił administrator drogi Zarządu Dróg Wojewódzkich w Krakowie na warunkach postanowienia z dnia 30.10.2006r znak: ZDW-DI-2/1/435/973-1228K/13715/2412/06

- lokalizację sieci w odniesieniu do drogi powiatowej nr 1341 K Ilkowice – Lisia Góra na odcinku zlokalizowanym w Ilkowicach uzgodnił administrator drogi Starostwo Powiatowe w Tarnowie na warunkach postanowienia z dnia 13.11.2006 r. znak: WID-7332/Ż/38/1184/06

- lokalizację sieci w odniesieniu do dróg gminnych należy uzgodnić na etapie projektowania z administratorem dróg Gminą Żabno

4 - Ochrona środowiska , przyrody i krajobrazu :

4.1- w myśl rozp. Rady Ministrów z dnia 9 listopada 2004r / Dz U z 2004r Nr 257 poz. 2573 z późn zmianami / w sprawie określenia rodzajów przedsięwzięć mogących znacząco oddziaływać na środowisko oraz szczegółowych uwarunkowań związanych z kwalifikowaniem przedsięwzięcia do sporządzenia raportu o oddziaływaniu na środowisko – przedsięwzięcie wymaga przeprowadzenia postępowania z zakresu Prawa ochrony środowiska

4.2- w myśl art 2 ust 1 pkt 7 ustawy o ochronie gruntów rolnych i leśnych z dnia 3-02-1995 r. /tekst jedn.-Dz.U z 2004r Nr 121 poz.1266/-grunty pod urządzeniami kanalizacji i utylizacji ścieków - są gruntami rolnymi i nie podlegającymi wyłączeniu z produkcji rolnej

4.3- Małopolski Zarząd Melioracji i Urządzeń Wodnych w Krakowie postanowieniem z dnia 10.11.06 znak: ZEK/443/U/T/3149/06/8573 uzgodnił przedsięwzięcie w zakresie melioracji wodnych zobowiązując Inwestora do dokonania szczegółowych uzgodnień oraz decyzji zwalniającej z zakazów wynikających z art 85 ust 1 ustawy Prawo wodne na etapie projektu budowlanego

4.4-Inwestor zostaje zobowiązany do uzyskania pozwolenie na wycinkę drzewostanu kolidującego z trasą kanalizacji

URZĄD MIEJSKI W ŻABNIE
33-240 Żabno, ul. Jagiello 1
tel (0-14) 645-60-12
tel /fax (0-14) 645-64-20
e-mail: uzabno@zabno.pl

Za zgodność z oryginałem

12 LIS. 2008

Żabno, dn.

Z up. BURMISTRZA
Andrzej Bartik
KIEROWNIK REFERATU
ADMINISTRACYJNO-GOSPODARZEGO

5-Ochrona zabytków i dóbr kultury współczesnej :

5.1-Wojewódzki Oddziału Służby Ochrony Zabytków w Krakowie-Delegatura w Tarnowie postanowieniu z dnia 26-10-2006r znak: OZT-AC-7044/143/06 uzgodnił zamierzenie inwestycyjne pod warunkiem zapisania w pozwoleniu na budowę zobowiązania Inwestora do zapewnienia badań archeologicznych w formie nadzoru archeologicznego i badań wyprzedzających podczas prowadzenia prac ziemnych przy budowie kanalizacji .

6-Warunki zaopatrzenie w infrastrukturę techniczną :

- odprowadzenie ścieków sanitarnych – Warunki i zasady budowy połączenia urządzeń kanalizacyjnych Gminy Żabno, Gminy Lisia Góra i Tarnowa z systemem kanalizacyjnym miasta Tarnowa określono w umowie Nr 1/TW/1/2005 z dnia 15-06-2005 r.

7 - Ochrona interesów osób trzecich w następującym zakresie :

-ochrona przed pozbawieniem : dostępu do drogi publicznej, możliwością korzystania z wody kanalizacji , energii elektrycznej i ciepłej oraz środków łączności, dostępu światła dziennego do pomieszczeń przeznaczonych na pobyt ludzi
- uciążliwościami powodowanymi przez : hałas , wibracje , zakłócenia i promieniowanie
- zanieczyszczeniem : powietrza , wody i gleby

8 – Granice i sposób zagospodarowania terenu lub obiektów podlegających ochronie w oparciu o przepisy odrębne - w tym terenów : górniczych , terenów narażonych na niebezpieczeństwo powodzi i osuwania się mas ziemnych: nakazy– zakazy : nie występują

9- Integralna częścią decyzji jest załącznik mapowy nr 1 na którym określono trasę inwestycji

10 - Decyzję niniejszą przygotowano uwzględniając następujące przepisy :

-ustawa z dnia 27-03-2003r. o planowaniu i zagosp. przestrzennym /Dz.U z 2003 r. Nr 80 /
-rozp.Ministra Infrastruktury z dnia 26-08-2003r. w sprawie ustalania wymagań dotyczących nowej zabudowy i zagospodarowania terenu w przypadku braku miejscowego planu zagospodarowania przestrzennego Dz.U z 2003r Nr 164 ,poz 1588 i wymagania wynikające z przepisów odrębnych .

UZASADNIENIE

- Zgodnie z art 4 ust.2 i art. 59 ust 1 wnioskowana zmiana zagospodarowania terenu wymaga ustalenia warunków zabudowy w drodze decyzji a Inwestor złożył kompletny wniosek .
- Dla wskazanego we wniosku obszaru Gmina Żabno nie posiada prawnie obowiązującego miejscowego planu zagospodarowania przestrzennego zatem zgodnie z art. 60 ust. 4 ustawy projekt decyzji opracowała urbanista - arch. Małgorzata Bugajska-Pala z listy Okręgowej Izby Urbanistów w Katowicach numer NKI-237/02.
- Rozstrzygnięcia decyzji oparto na materiałach planistycznych zawartych w:
a-miejscowych planach zagospodarowania przestrzennego, które utraciły ważność
b-„ Studium uwarunkowań i kierunków zagospodarowania przestrzennego gminy
c- wynikach analizy zagospodarowania i stanu prawnego wnioskowanego terenu
-Wniesione w toku przeprowadzonego postępowania uwagi do trasy przebiegu inwestycji , zawarte w aktach niniejszego postępowania zostały w pełni uwzględnione i odzwierciedlone we wstępnym projekcie budowlanym.

W ZWIĄZKU Z POWYŻSZYM ORZECZONO JAK W SENTENCJI

-W myśl art. 55 ustawy decyzja niniejsza wiąże organ wydający decyzje o pozwoleniu na budowę i nie stanowi podstawy do rozpoczęcia robót budowlanych


URZĄD MIEJSKI W ŻABNIE
33-240 Żabno, ul. Jagiello 1
tel (0-14) 645-60-12
tel /fax (0-14) 645-64-20
e-mail uqzabno@zabno.pl

Za zgodność z oryginałem
12 LIS 2008
Żabno, dn.

Z up. BURMISTRZA
Andrzej Bartik
KIEROWNIK REFERATU
ADMINISTRACYJNO-GOSPODARCZEGO

-Decyzja nie rodzi praw do terenu oraz nie narusza własności i uprawnień osób trzecich.
-Od niniejszej decyzji służy stronom prawo odwołania do Samorządowego Kolegium Odwoławczego w Tarnowie za pośrednictwem tut Urzędu w terminie 14 dni od daty jej doręczenia

Odwołanie od decyzji o ustaleniu lokalizacji inwestycji celu publicznego powinno zawierać zarzuty odnoszące się do decyzji, określać istotę i zakres żądania będącego przedmiotem odwołania oraz wskazywać dowody uzasadniające to żądanie.



Załączniki :

Nr 1 - mapa na której wyznaczono linie rozgraniczające teren inwestycji - do wglądu w aktach urzędowych sprawy

Otrzymują :

1 x Wnioskodawca

1 x strony wg rozdzielnika w urzędowych aktach sprawy

1 x a/a

[Signature]
BURMISTRZ

mgr inż. Stanisław Kusior

Nie podlega opłacie skarbowej
Art. 2 ust. 1 pkt 2 ustawy
o opłacie skarbowej
(Dz.U. Nr 06.225 poz 1635)



Wobec niezaskarżenia niniejszej
DECYZJI w czynie i trybie
ustawowo przewidzianym, stała
się ona ostateczna z dniem

17.12.2008 r.
#RODZAJ DOKUMENTU

Zabno, dnia 14.12.2008 r.

pieczęć

Z up. BURMISTRZA
KIEROWNIK REFERATU ROZWOJU GMINY
podsektor OCHRONY ŚRODOWISKA

[Signature]
mgr inż. Stanisław Pantera

- POUCZENIE** - Do wniosku o pozwolenie na budowę Inwestor winien dołączyć :
- 1- 4 egzemplarze projektu budowlanego wraz z opiniami, uzgodnieniami, pozwoleniami - opracowany zgodnie z Rozp. Ministra Infrastruktury z dnia 12 kwietnia 2003 r. w sprawie warunków technicznych, jakim powinny odpowiadać budynki i ich usytuowanie /Dz.U. Nr 75 z dnia 15 czerwca 2002 r. poz 690, Rozp. Ministra Infrastruktury z dnia 3 lipca 2003 r. w sprawie szczegółowego zakresu i formy projektu budowlanego /Dz.U. Nr 120, poz 1133 / i innymi dokumentami wymaganymi przepisami szczególnymi oraz zaświadczeniem o którym mowa w art 12 ust 7 ustawy - Prawo budowlane
 - 2- oświadczenie o posiadanym prawie do dysponowania nieruchomością na cele budowlane
 - 3- decyzję o warunkach zabudowy zgodnie z przepisami ustawy o planowaniu i zagospodarowaniu przestrzennym
 - 4 - specjalistyczną opinię, o której mowa w art 33 ust 3 ustawy - Prawo budowlane
 - 5- postanowienie o uzgodnieniu, z właściwym organem administracji architektoniczno - budowlanej projektowanych rozwiązań w zakresie, o którym mowa w art 33 ust 2 pkt 4 ustawy - Prawo budowlane
 - 6 - informacje lub prawomocną decyzję o wyłączeniu gruntu z produkcji rolnej
 - 7 - upoważnienie udzielone osobie działającej w imieniu Inwestora

URZĄD MIEJSKI W ZABNO
33-240 Zabno, ul Jagiełły 1
tel (0-14) 645-60-12
tel /fax (0-14) 645-64-20
e-mail: ugzabno@zabno.pl

Za zgodność z oryginałem
12 LIS. 2008

Zabno, dn

Z up. BURMISTRZA
[Signature]
Andrzej Bartik
KIEROWNIK REFERATU
ADMINISTRACYJNO-GOSPODARZEGO

STAROSTWO POWIATOWE
w TARNOWIE

33-100 Tarnów, ul. Narutowicza 38
tel: 6644 614 63 16 300

UAB III.7351/335/08

URZĄD MIEJSKI W ŻABNIE
W P R Y N E K O

2008-08-01

L.dz. 4835 podpis *Zucol*

Tarnów, dn. 21.07.2008 r.

DECYZJA NR923/08

Na podstawie art 28, art 33 ust. 1, art. 34 ust. 4 i art 36 ustawy z dnia 7 lipca 1994 r. - Prawo budowlane (tekst jednolity Dz. U. z 2006 r. Nr 156, poz 1118 z późn. zm.) oraz na podstawie art. 104 ustawy z dnia 14 czerwca 1960 r. - Kodeks postępowania administracyjnego (Dz. U. z 2000 r. Nr 98, poz 1071, z późn. zm.) po rozpatrzeniu wniosku o pozwolenie na budowę z dnia 12.03.2008 r.

ZATWIERDZAM PROJEKT BUDOWLANY
I UDZIELAM POZWOLENIA NA BUDOWĘ

Za zgodność z oryginałem

Żabno, dn. 12 LIS. 2008

URZĄD MIEJSKI W ŻABNIE

33-240 Żabno, ul. Jagielly 1

tel (0-14) 645-60-12

tel /fax (0-14) 645-64-20

e-mail: uczeabno@zabno.pl

dla :

Gmina Żabno

33-240 Żabno, ul. Jagielly 1

Z up. BURMISTRZA

Andrzej Bartik

KIEROWNIK REFERATU
ADMINISTRACYJNO-GOSPODARCZEGO

- sieci kanalizacji sanitarnej grawitacyjno-ciśnieniowej w m. Ilkowice przebiegającej przez :

Ilkowice dz. nr 53/2, 70/1, 70/2, 70/3, 74, 75, 76, 77, 78, 79/1, 79/2, 84, 85, 86/1, 86/2, 87/2, 87/6, 88, 89, 90, 91, 95/1, 95/2, 97, 98, 99, 100/1, 101, 102, 103, 104/1, 104/2, 105, 106, 107/1, 107/2, 108, 111, 112, 113, 114, 115, 116/1, 116/3, 117/1, 118/1, 119, 121, 122, 123, 124, 125, 126, 127/1, 127/2, 128, 129, 130/1, 130/3, 130/4, 130/5, 130/6, 131, 132, 133/1, 133/2, 134, 135/1, 135/2, 135/3, 136, 137/1, 137/2, 138/2, 139, 143, 144, 145, 146, 147, 148, 150, 151, 152, 153, 154, 155, 156, 163/1, 164, 165/2, 165/3, 167/1, 167/2, 169/2, 169/3, 170, 171, 172, 173, 174/1, 176/1, 177, 178/1, 179/1, 179/2, 180/1, 182/3, 182/4, 182/5, 183/3, 183/6, 184/1, 185, 186/1, 187, 188/1, 188/2, 189, 190, 192, 193, 195, 196, 197, 202, 203/1, 203/2, 217, 218, 219, 220, 221, 222, 223/1, 223/2, 224/1, 224/3, 224/4, 225, 226/1, 227/1, 227/2, 227/3, 228, 229, 230, 231/2, 231/7, 232, 233/1, 234/1, 234/2, 235, 236, 237, 238, 239/1, 239/2, 239/3, 239/7, 240/2, 240/4, 240/5, 240/6, 240/11, 240/12, 241, 242/1, 242/2, 243/2, 243/4, 243/5, 244, 245, 246/2, 247/1, 247/2, 248, 252/2, 252/3, 252/4, 253, 254, 255/1, 255/2, 256, 257, 258/1, 258/2, 259, 260/1, 260/2, 261, 262, 263, 264/1, 264/2, 265, 266, 267/1, 267/2, 268, 269, 270, 271/1, 271/2, 272, 273, 275, 276/1, 276/2, 280, 281/3, 281/4, 281/5, 283, 284, 285, 286, 287, 288, 289, 290, 292, 294, 295, 296/1, 296/2, 297, 298, 299, 300, 301, 302, 303, 304, 305/3, 306, 307, 308, 309, 314, 315/2, 315/3, 316, 317, 318, 319, 320, 321, 322, 323, 324, 325, 326, 327, 328/1, 329, 330/1, 330/2, 331, 332, 333, 334/1, 335, 336, 339, 340, 341, 342, 343/1, 343/2, 344, 345/1, 346/3, 346/5, 347, 348, 349/1, 350, 351/1, 351/2, 352, 353, 354/1, 359/1, 359/5, 362, 363/1, 363/2, 364/2, 365/2, 365/6, 368, 369, 372/1, 372/2, 373, 378, 379/1, 387, 388, 389, 396/1, 397/1, 398/4, 399/2, 400/1, 400/2, 401, 402, 403, 405/2, 406, 409, 410, 411, 413/1, 413/2, 413/3, 414, 415, 435/3, 435/4, 436, 438, 439/1, 439/2, 439/3, 440, 441/1, 442/3, 442/4, 443/2, 443/3, 444/1, 444/2, 445/1, 445/2, 446/1, 446/2, 447/1, 447/2, 447/3, 447/4, 447/5, 447/6, 448, 449/2, 450, 451, 452, 453, 454/1, 454/2, 455, 456, 457, 458, 461, 462/1, 462/2, 463, 464, 465, 466, 467, 468, 469, 470, 471, 472/1, 472/2, 473, 478/1, 478/2, 478/3, 479/1, 479/2, 479/3, 481, 482, 483, 484, 485, 486/1, 487, 488/1, 488/2, 489/1, 489/2, 490/2, 490/6, 490/7, 491, 492, 493, 494, 495, 496/2, 497/1, 497/3, 497/4, 498, 499/1, 499/2, 500, 501, 502/1, 502/2, 503/1, 503/2, 504, 505, 506/1, 506/3, 506/4, 507/1, 507/2, 507/3, 508, 509/1, 509/2, 510, 511, 512, 513, 514, 515, 516, 517/1, 518, 519, 520, 521/1, 529, 545/6, 547/5, 547/7, 550/1, 550/2, 553/1, 554, 561, 563/1, 563/2, 565,

566/1, 566/2, 567/1, 570, 571, 573, 576/1, 576/2, 577/1, 577/3, 577/4, 578/3, 578/4, 580, 581, 582, 583, 584, 586/1, 587/1, 587/3, 587/4, 587/5, 587/6, 587/7, 589/1, 589/2, 589/3, 589/4, 589/5, 589/6, 590/2, 591/1, 591/2, 591/3, 591/4, 591/5, 591/6, 591/8, 591/9, 592/3, 592/4, 593/1, 593/2, 594, 595, 596, 597/1, 597/2, 633/1, 633/2, 634/1, 634/2, 635/1, 635/2, 636, 637/4, 637/5, 638/1, 638/2, 640, 641, 642, 643, 644, 645, 646, 654, 655, 656, 657, 658, 659, 660, 661, 662, 663/2, 663/4, 664/2, 664/3, 665/1, 665/2, 666/1, 667/1, 714, 715, 716, 717, 718, 719, 720, 721, 722, 723, 724, 725, 726, 728, 734, 745, 746, 747, 748, 749, 750, 751, 752/3, 753, 754, 755/1, 756/1, 757/1, 758/4, 758/5, 758/6, 758/8, 759, 760/1, 761, 764/2, 764/3, 764/5, 765/1, 765/2, 766, 767/2, 767/3, 767/4, 767/5, 767/6, 767/7, 767/8, 768/1, 768/2, 769, 770, 771/1, 772, 773/1, 773/4, 773/5, 773/6, 774, 775, 776, 777, 778, 779, 780/1, 780/2, 781, 782/1, 782/2, 783, 784, 785, 787/4, 787/5, 791/4, 791/7, 791/8, 792/3, 792/4, 793/1, 793/2, 796, 904, 546, 547/2, 549, 551/1, 278, 279, 358, 650, 651, 652, 653, 905/1, 905/2, 231/4, 231/5, 231/6, 572, 585, 404, 186/2, 246/1, 396/2, 496/1, 637/7, 521/2
Łęg Tarnowski dz. nr 1091, 1067, 868/4, 1167/1, 1167/2, 1186

wraz z przyłączami i przepompowniami z zasilaniem elektrycznym (PKOB 2223)

kategoria obiektu – XXVI

Autor projektu:

mgr inż. Marek Kwapniewski - nr upr. S-102/01 w specjalności instalacyjnej w zakresie sieci, instalacji i urządzeń: wodociągowych i kanalizacyjnych, cieplnych, wentylacyjnych i gazowych, wpisany na listę MOIIB pod nr ewid. MAP/IS/6714/2

z zachowaniem następujących warunków, zgodnie z art. 36 ust. 1 oraz art. 42 ust. 2 i 3 ustawy - Prawo budowlane:

1. Szczegółne warunki zabezpieczenia terenu budowy i prowadzenia robót budowlanych :
należy uwzględnić uwagi zawarte w dołączonych do projektu budowlanego : decyzjach, opiniach i uzgodnieniach.
2. Czas użytkowania tymczasowych obiektów budowlanych – *nie dotyczy,*
3. Terminy rozbiórki:
 - 1) istniejących obiektów budowlanych nieprzewidzianych do dalszego użytkowania – *nie dotyczy,*
 - 2) tymczasowych obiektów budowlanych – *nie dotyczy,*
4. Szczegółowe wymagania dotyczące nadzoru na budowie – Inwestor jest zobowiązany do :
 - *ustanowienia inspektora nadzoru inwestorskiego (§ 2 ust. 2 Rozp. Min. Infrastruktury - Dz. U. z 2001r. Nr 138 poz. 1554),*
 - *zapewnienie nadzoru archeologicznego podczas prowadzenia prac ziemnych (postanowienie z dnia 26.10.2006r., znak : OZI-AC-7044/143/06 Wojewódzkiego Urzędu Ochrony Zabytków w Krakowie – Delegatura w Tarnowie)*
5. Inwestor jest zobowiązany :
 - 1) *zawiadomić właściwy organ nadzoru budowlanego o zakończeniu budowy co najmniej 21 przed zamierzonym terminem przystąpienia do użytkowania*
 - 2) *przed przystąpieniem do użytkowania, uzyskać ostateczną decyzję o pozwoleniu na użytkowanie – nie dotyczy.*
6. Kierownik budowy (robót) jest obowiązany prowadzić dziennik budowy oraz umieścić na budowie w widocznym miejscu tablicę informacyjną, oraz ogłoszenie, zawierające dane dotyczące bezpieczeństwa pracy i ochrony zdrowia

Obszar oddziaływania obiektu, o którym mowa w art. 28 ust. 2 ustawy – Prawo budowlane, obejmuje nieruchomości :

Ilkowice dz. nr 53/2, 70/1, 70/2, 70/3, 74, 75, 76, 77, 78, 79/1, 79/2, 84, 85, 86/1, 86/2, 87/2, 87/6, 88, 89, 90, 91, 95/1, 95/2, 97, 98, 99, 100/1, 101, 102, 103, 104/1, 104/2, 105, 106, 107/1, 107/2, 108, 111, 112, 113, 114, 115, 116/1, 116/3, 117/1, 118/1, 119, 121, 122, 123, 124, 125, 126, 127/1, 127/2, 128, 129, 130/1, 130/3, 130/4, 130/5, 130/6, 131, 132, 133/1, 133/2, 134, 135/1, 135/2, 135/3, 136, 137/1, 137/2, 138/2, 139, 143, 144, 145, 146, 147, 148, 150, 151, 152, 153, 154, 155, 156, 163/1, 164, 165/2, 165/3, 167/1, 167/2, 169/2, 169/3, 170, 171, 172, 173, 174/1, 176/1, 177, 178/1, 179/1, 179/2, 180/1, 182/3, 182/4, 182/5, 183/3, 183/6, 184/1, 185, 186/1, 187, 188/1, 188/2, 189, 190, 192, 193, 195, 196, 197, 202, 203/1, 203/2, 217, 218, 219, 220, 221, 222, 223/1, 223/2, 224/1, 224/3, 224/4, 225, 226/1, 227/1, 227/2, 227/3, 228, 229, 230, 231/2, 231/7, 232, 233/1, 234/1, 234/2, 235, 236, 237, 238, 239/1, 239/2, 239/3, 239/7, 240/2, 240/4, 240/5, 240/6, 240/11, 240/12, 241, 242/1, 242/2, 243/2, 243/4, 243/5, 244, 245, 246/2, 247/1, 247/2, 248, 252/2, 252/3, 252/4, 253, 254, 255/1, 255/2, 256, 257, 258/1, 258/2, 259, 260/1, 260/2, 261, 262, 263, 264/1, 264/2, 265, 266, 267/1, 267/2, 268, 269, 270, 271/1, 271/2, 272, 273, 275, 276/1, 276/2, 280, 281/3, 281/4, 281/5, 283, 284, 285, 286, 287, 288, 289, 290, 292, 294, 295, 296/1, 296/2, 297, 298, 299, 300, 301, 302, 303, 304, 305/3, 306, 307, 308, 309, 314, 315/2, 315/3, 316, 317, 318, 319, 320, 321, 322, 323, 324, 325, 326, 327, 328/1, 329, 330/1, 330/2, 331, 332, 333, 334/1, 335, 336, 339, 340, 341, 342, 343/1, 343/2, 344, 345/1, 346/3, 346/5, 347, 348, 349/1, 350, 351/1, 351/2, 352, 353, 354/1, 359/1, 359/5, 362, 363/1, 363/2, 364/2, 365/2, 365/6, 368, 369, 372/1, 372/2, 373, 378, 379/1, 387, 388, 389, 396/1, 397/1, 398/4, 399/2, 400/1, 400/2, 401, 402, 403, 405/2, 406, 409, 410, 411, 413/1, 413/2, 413/3, 414, 415, 435/3, 435/4, 436, 438, 439/1, 439/2, 439/3, 440, 441/1, 442/3, 442/4, 443/2, 443/3, 444/1, 444/2, 445/1, 445/2, 446/1, 446/2, 447/1, 447/2, 447/3, 447/4, 447/5, 447/6, 448, 449/2, 450, 451, 452, 453, 454/1, 454/2, 455, 456, 457, 458, 461, 462/1, 462/2, 463, 464, 465, 466, 467, 468, 469, 470, 471, 472/1, 472/2, 473, 478/1, 478/2, 478/3, 479/1, 479/2, 479/3, 481, 482, 483, 484, 485, 486/1, 487, 488/1, 488/2, 489/1, 489/2, 490/2, 490/6, 490/7, 491, 492, 493, 494, 495, 496/2, 497/1, 497/3, 497/4, 498, 499/1, 499/2, 500, 501, 502/1, 502/2, 503/1, 503/2, 504, 505, 506/1, 506/3, 506/4, 507/1, 507/2, 507/3, 508, 509/1, 509/2, 510, 511, 512, 513, 514, 515, 516, 517/1, 518, 519, 520, 521/1, 529, 545/6, 547/5, 547/7, 550/1, 550/2, 553/1, 554, 561, 563/1, 563/2, 565, 566/1, 566/2, 567/1, 570, 571, 573, 576/1, 576/2, 577/1, 577/3, 577/4, 578/3, 578/4, 580, 581, 582, 583, 584, 586/1, 587/1, 587/3, 587/4, 587/5, 587/6, 587/7, 589/1, 589/2, 589/3, 589/4, 589/5, 589/6, 590/2, 591/1, 591/2, 591/3, 591/4, 591/5, 591/6, 591/8, 591/9, 592/3, 592/4, 593/1, 593/2, 594, 595, 596, 597/1, 597/2, 633/1, 633/2, 634/1, 634/2, 635/1, 635/2, 636, 637/4, 637/5, 638/1, 638/2, 640, 641, 642, 643, 644, 645, 646, 654, 655, 656, 657, 658, 659, 660, 661, 662, 663/2, 663/4, 664/2, 664/3, 665/1, 665/2, 666/1, 667/1, 714, 715, 716, 717, 718, 719, 720, 721, 722, 723, 724, 725, 726, 728, 734, 745, 746, 747, 748, 749, 750, 751, 752/3, 753, 754, 755/1, 756/1, 757/1, 758/4, 758/5, 758/6, 758/8, 759, 760/1, 761, 764/2, 764/3, 764/5, 765/1, 765/2, 766, 767/2, 767/3, 767/4, 767/5, 767/6, 767/7, 767/8, 768/1, 768/2, 769, 770, 771/1, 772, 773/1, 773/4, 773/5, 773/6, 774, 775, 776, 777, 778, 779, 780/1, 780/2, 781, 782/1, 782/2, 783, 784, 785, 787/4, 787/5, 791/4, 791/7, 791/8, 792/3, 792/4, 793/1, 793/2, 796, 904, 546, 547/2, 549, 551/1, 278, 279, 358, 650, 651, 652, 653, 905/1, 905/2, 231/4, 231/5, 231/6, 572, 585, 404, 186/2, 246/1, 396/2, 496/1, 637/7, 521/2

Łęg Tarnowski dz. nr 1091, 1067, 868/4, 1167/1, 1167/2, 1186

UZASADNIENIE

W dniu 12.03.2008r. w tut. Urzędzie został złożony kompletny wniosek o pozwolenie na budowę sieci kanalizacji sanitarnej grawitacyjno - ciśnieniowej w m. Ilkowice wraz z

przyłączami i przepompowniami z zasilaniem elektrycznym w okresie ważności decyzji o ustaleniu lokalizacji inwestycji celu publicznego wraz z projektem budowlanym oraz oświadczeniem o posiadanym prawie do dysponowania nieruchomością na cele budowlane, złożonym pod rygorem odpowiedzialności karnej - spełniający wymagania art. 32 ust. 4 i art. 33 ust. 2 Prawa budowlanego.

Wymagania dla budowy przedmiotowej inwestycji, określone zostały w decyzji o ustaleniu lokalizacji inwestycji celu publicznego, wydanej przez Burmistrza Żabna z dnia 23.04.2007r. znak : R.G.7331/ICP/10/06/07.

Po sprawdzeniu przedłożonych dokumentów, zgodnie z art. 35 ust. 1 Prawa budowlanego, stwierdza się, że:

- projekt budowlany przedmiotowej inwestycji jest zgodny z ustaleniami w/w decyzji o ustaleniu lokalizacji inwestycji celu publicznego,
- przedłożony projekt budowlany jest zgodny z wymaganiami określonymi decyzją o środowiskowych uwarunkowaniach zgody na realizację przedsięwzięcia z dnia 19.01.2007r. znak: R.G.7624/13/2006 wydaną przez Burmistrza Żabna
- projekt zagospodarowania terenu jest zgodny z przepisami, w tym techniczno-budowlanymi,
- projekt jest kompletny, posiada wymagane opinie, uzgodnienia, pozwolenia i sprawdzenia, zaświadczenia oraz informację dotyczącą bezpieczeństwa i ochrony zdrowia,
- projekt budowlany został wykonany i sprawdzony przez osobę posiadającą wymagane uprawnienia budowlane i legitymującą się, aktualnym na dzień opracowania i sprawdzenia projektu, zaświadczeniem o wpisie na listę członków właściwej izby samorządu zawodowego.

Przedłożone dokumenty spełniają warunki określone w art. 32 ust. 4, 33 ust. 2 i 35 ust. 1 Prawa budowlanego, w związku z czym zgodnie z art. 35 ust. 4, organ nie może odmówić wydania decyzji o pozwoleniu na budowę.

Powyższe uzasadnia zatwierdzenie przedłożonego projektu budowlanego i udzielenie pozwolenia na budowę w/w obiektu budowlanego, w trybie przepisu art. 34 ust. 4 i art. 28 Prawa budowlanego.

W związku z czym orzeczono jak w sentencji.

Od decyzji przysługuje odwołanie do Wojewody Małopolskiego, za moim pośrednictwem w terminie 14 dni od dnia jej doręczenia.

URZĄD MIEJSKI W ŻABNIE
33-240 Żabno, ul. Jagiello 1
tel. (0-14) 645-60-12
tel./fax (0-14) 645-64-20
e-mail: ugżabno@żabno.pl



Z up. STAROSTY

inż. Maria Kuczek
GŁÓWNY SPECJALISTA
w Wydziale Urbanistyki, Architektury i Budownictwa

Z up. BURMISTRZA

Andrzej Bartik
KIEROWNIK REFERATU
ADMINISTRACYJNO-GOSPODARCZEGO

Za zgodność z oryginałem
12 LIS 2008

Żabno, dn.

Pouczenie:

1. Inwestor jest obowiązany zawiadomić o zamierzonym terminie rozpoczęcia robót budowlanych na które jest wymagane pozwolenie na budowę, właściwy organ nadzoru budowlanego oraz projektanta sprawującego nadzór nad zgodnością realizacji budowy z projektem, co najmniej na 7 dni przed ich rozpoczęciem, dołączając na piśmie:
 - 1) oświadczenie kierownika budowy (robót), stwierdzające sporządzenie planu bezpieczeństwa i ochrony zdrowia oraz przyjęcie obowiązku kierowania budową (robotami budowlanymi), a także zaświadczenie, o którym mowa w art. 12 ust. 7 ustawy – Prawo budowlane,
 - 2) w przypadku ustanowienia nadzoru inwestorskiego - oświadczenie inspektora nadzoru inwestorskiego, stwierdzające przyjęcie obowiązku pełnienia nadzoru inwestorskiego nad danymi robotami budowlanymi, a także zaświadczenie, o którym mowa w art. 12 ust. 7 ustawy – Prawo budowlane,
 - 3) informację zawierającą dane zamieszczone w ogłoszeniu, o którym mowa w art. 42 ust. 2 pkt 2 ustawy – Prawo budowlane.
2. Inwestor może przystąpić do użytkowania obiektu przed wykonaniem wszystkich robót budowlanych pod warunkiem uzyskania pozwolenia na użytkowanie, wydanego przez właściwy organ nadzoru budowlanego.
3. W przypadku gdy uzyskanie pozwolenia na użytkowanie nie jest wymagane, do użytkowania obiektu można przystąpić po upływie 21 dni od dnia doręczenia do właściwego organu nadzoru budowlanego zawiadomienia o zakończeniu budowy, jeżeli organ w tym terminie nie wniesie sprzeciwu w drodze decyzji.
4. Przed wydaniem pozwolenia na użytkowanie obiektu, właściwy organ nadzoru budowlanego przeprowadzi obowiązkową kontrolę budowy, zgodnie z art. 59 a ustawy – Prawo budowlane. Wniosek o udzielenie pozwolenia na użytkowanie stanowi wezwanie właściwego organu do przeprowadzenia obowiązkowej kontroli – nie dotyczy.

Załączniki:

1. Projekt budowlany – część sanitarna
2. Projekt budowlany – część sanitarna-rysunki
3. Projekt budowlany – część sanitarna-uzgodnienia i opinie
4. Projekt budowlany – część elektryczna-zasilanie przepompowni P1-P9

Otrzymują :

1 x Gmina Żabno 33-240 Żabno , ul. Jagiełły 1 (+1 egz zał. nr 1-4)

1 x strony wg odrębnego wykazu

1 x Urząd Miejski w Żabnie

1 x Powiatowy Inspektorat Nadzoru Budowlanego , Tarnów ul. Konarskiego 4

(+1 egz. zał. nr 1-4)

1 x aa

**STAROSTWO POWIATOWE
w TARNOWIE**

33-100 Tarnów, ul Narutowicza 38
tel centr 014 63 16 300

Zwolniony z opłaty skarbowej na podstawie art. 7 ust 3 ustawy z dnia 16.11.2006r.
o opłacie skarbowej (Dz. U. Nr 225/2006 poz. 1635 z późn. zm)



wobec nie zaskarżenia niniejszej
decyzji (postanowienia) w czasie
i trybie ustawowo przewidzianym
stała(ę) się ona(ono) ostateczną(ę)
prawomocną(ę) z dniem


podpis

inż. Maria Kuczek
GŁÓWNY SPECJALISTA
w Wydziale Urbanistki, Architektury i Budownictwa

INSPEKTOR

Jerzy Karosz

WOŚ.III.1.7633/148/06



POSTANOWIENIE

Na podstawie:

- art. 51 ust. 1 pkt 2, ust. 3 pkt 1 ustawy z dnia 27 kwietnia 2001r. Prawo Ochrony Środowiska (Dz.U. Nr 62, poz. 627 ze zm.),
- § 3 ust. 1 pkt 72a rozporządzenia Rady Ministrów z dnia 9 listopada 2004r. w sprawie określenia rodzajów przedsięwzięć mogących znacząco oddziaływać na środowisko oraz szczegółowych uwarunkowań związanych z kwalifikowaniem przedsięwzięcia do sporządzenia raportu o oddziaływaniu na środowisko (Dz. U. Nr 257, poz. 2573 z p. zm.),
- art. 106 § 5 ustawy z dnia 14 czerwca 1960r. Kodeks Postępowania Administracyjnego (tekst jednolity Dz. U. Nr 98, poz. 1071 z p. zm.),

po rozpoznaniu wniosku Burmistrza Gminy Żabno znak: R.G.7624/9/2006 z dnia 24.07.2006r. w sprawie wyrażenia opinii, co do obowiązku sporządzenia raportu o oddziaływaniu przedsięwzięcia na środowisko i określenia jego ewentualnego zakresu, dla planowanego przedsięwzięcia tj. *budowy kanalizacji sanitarnej grawitacyjno – ciśnieniowej z przepompowniami i przyłączami w miejscowości Bobrowniki Wielkie gmina Żabno.*

Starosta Tarnowski

wyraża opinię, iż dla przedmiotowej inwestycji nie jest wymagane sporządzenie raportu o oddziaływaniu przedsięwzięcia na środowisko

UZASADNIENIE

W dniu 26 lipca 2006r. do Starostwa Powiatowego w Tarnowie wpłynęło pismo Burmistrza Gminy Żabno, dotyczące wyrażenia opinii, co do obowiązku sporządzenia raportu o oddziaływaniu na środowisko i określenia jego ewentualnego zakresu, dla przedsięwzięcia polegającego na budowie kanalizacji sanitarnej w miejscowości Bobrowniki Wielkie.

Do wniosku została dołączona informacja o planowanym przedsięwzięciu, zawierająca dane określone w art. 49 ust. 3 ustawy Prawo ochrony środowiska wraz z załącznikiem graficznym.

Zgodnie z § 3 ust. 1 pkt 72a rozporządzenia Rady Ministrów z dnia 9 listopada 2004r. w sprawie określenia rodzajów przedsięwzięć mogących znacząco oddziaływać na środowisko oraz szczegółowych uwarunkowań związanych z kwalifikowaniem przedsięwzięcia do sporządzenia raportu o oddziaływaniu na środowisko (DZ.U. nr 257, poz. 2573 z p. zm.), planowana inwestycja zalicza się do przedsięwzięć mogących znacząco oddziaływać na środowisko, dla którego sporządzenie raportu może być wymagane.

W ramach inwestycji planowana jest budowa sieci kanalizacji sanitarnej w systemie grawitacyjno-ciśnieniowym, doprowadzającej ścieki sanitarne z budynków w miejscowości Bobrowniki Wielkie do oczyszczalni ścieków w Tarnowie. Projektowany odcinek sieci kanalizacji sanitarnej przebiegać będzie głównie po terenach rolniczych, w drogach gruntowych, przekracza drogi gminne, powiatowe, prywatne i rowy. Przebieg kanalizacji nie koliduje z drzewostanem, a teren objęty inwestycją po jej zakończeniu nie zmieni dotychczasowego sposobu użytkowania. Uciążliwości występować będą jedynie w trakcie budowy kanalizacji i związane będą z pracą maszyn i urządzeń. Projektowane rurociągi, studzienki i pompownie są urządzeniami szczelnymi, co eliminuje możliwość niekontrolowanego wycieku ścieków nie oczyszczonych poza instalację.

Realizacja sieci kanalizacyjnej uporządkuje gospodarkę ściekową na terenie objętym inwestycją i pośrednio wpłynie pozytywnie na środowisko.

Biorąc pod uwagę rodzaj, usytuowanie oraz skalę oddziaływania planowanej inwestycji na środowisko uznano, że nie jest wymagane sporządzenie raportu o oddziaływaniu przedsięwzięcia na środowisko.

POUCZENIE

Na niniejsze postanowienie służy zażalenie do Samorządowego Kolegium Odwoławczego w Tarnowie, za pośrednictwem Starosty Tarnowskiego, w terminie siedmiu dni od daty otrzymania postanowienia.

Otrzymują:

1x Burmistrz Gminy Żabno
1x WOŚ a/a

URZĄD MIEJSKI W ŻABNIE
33-240 Żabno, ul. Jagiello 1
tel (0-14) 645-60-12
tel /fax (0-14) 645-64-20
e-mail: ugżabno@żabno.pl

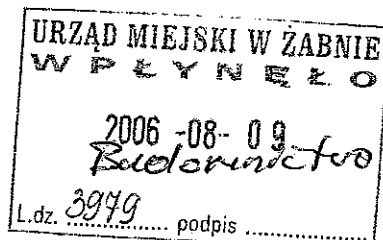
Z up. STAROSTY
mgr Małgorzata Jeleń
Naczelnik Wydziału Ochrony Środowiska Rolnictwa i Leśnictwa

Z up. BURMISTRZA
Andrzej Bartik
KIEROWNNIK REFERATU ADMINISTRACYJNO-GOSPODARCZEGO

Za zgodność z oryginałem
12 L I S 2008

Żabno, dn.

Tarnów, dn. 03.08.2006r.



URZĄD MIEJSKI W ŻABNIE
33-240 Żabno, ul. Jagiełły 1

POSTANOWIENIE

Na podstawie :

- art 1 i art 3 ustawy z dn.14 marca 1985r o Państwowej Inspekcji Sanitarnej (Dz.U. z 2006r. Nr 122, poz.851),
- art.51 ust.3 pkt 1 i art. 57 ust.1 ustawy z dn. 27 kwietnia 2001r – Prawo ochrony środowiska (Dz.U. Nr 62, poz.627 z późn. zm.),
- Rozporządzenia Rady Ministrów z dnia 9 listopada 2004r. w sprawie określenia rodzajów przedsięwzięć mogących znacząco oddziaływać na środowisko oraz szczegółowych uwarunkowań związanych z kwalifikowaniem przedsięwzięcia do sporządzenia raportu o oddziaływaniu na środowisko / Dz. U. Nr 257, poz. 2573 zm Dz. U. z 2005r. Nr 92 , poz.769/,
- art 123 Kodeksu Postępowania Administracyjnego – Ustawa z dn 14 czerwca 1960r. (Dz.U. z 2000r. Nr 98, 1071 z późn. zm.),

Państwowy Powiatowy Inspektor Sanitarny w Tarnowie p o s t a n a w i a

że przedsięwzięcie p.n : „ **Budowa kanalizacji sanitarnej grawitacyjno-ciśnieniowej z przepompowniami i przyłączami w miejscowości Bobrowniki Wielkie, gm. Żabno - działki nr:**

255/3,453/2,464,477,337/4,479/2,286/2,242/2,408,237,76/1,76/2,233,216,76/3,440,356,450,
436/2,335/1,335/2,276,281/2,261/3,261/4,212/1,213/4,466/5,67/12,223/4,70,401,222,452,455/2,
463,351/1,351/2,436/1,436/3,351,353,279,289,447,227/1,72,336/1,336/2,336/3,337/2,281/3,
275/3,263/1,252,67/17,436/1,207/5,1347/6,1346/7,260,231,294,234,402,437,616/1,617/1,74,
340/1,340/3,207/3,207/4,357/2,221,476/5,445/1,445/3,475,482,483/1,282,283/3,281/5,259/2,
220,263/3,263/1,224,225,385/4,245/2,246/2,246/3,228/3,223/3,226/2,226/1,297/2,270,274,
281/4,481,509/1,509/2,226/1,431,432,361,349,69,215,67/9,404,405,219/2,214,67/16,263/2,
263/5,245/1,208,67/14,337/2,266/3,439/1,439/2,457/1,457/2,456,460,296,254,251,284/2,211/2,
211/5,247,414,211/1,211/4,67/15,360/2,347,211/6,211/3,255/2,255/4,62/2,360/3,360/1,357/1,
410/1,410/2,410/4,67/10,239/2,209,398,399,400,465,468,451,448,483/3,483/7,407,236,239/1,
466/6,67/18,67/8,67/4,358/2,358/3,354/1,354/2,354/3,354/4,350,238,67/13,59,67/5,66/1,67/11,3
59/2,479/1,256,303,283/2,442,243,413,82,585/7,355/2,355/4,280,262,79,229,469/2,469/1,470/2,
470/1,258,292,293,248,232/4,232/3,213/3,218,217,219/1,210/2,75,341/1,341/2,285/7,228/4,
266/3,273,264,433,472,71,210/1,406,508,478/1,478/2,478/3,480,478/4,478/5,261/1,290,291,
284/3,284/4,213/2,346/1,427,235,277,232/3,250/2,249,250/1,213/2,416/1,415/2,429,242/3,411,

URZĄD MIEJSKI W ŻABNIE
33-240 Żabno, ul. Jagiełły 1
tel. (0-14) 645-60-12
tel /fax (0-14) 645-64-20
e-mail: ugżabno@żabno.pl

Za zgodność z oryginałem
12 LIS 2006

Żabno, dn.

Z up. BURMISTRZA
Bartik
Andrzej Bartik
KIEROWNIK REFERATU
ADMINISTRACYJNO-GOSPODARCZEGO

81,80,454,403,446/1,244,241/1,241/2,240/1,240/2,223/1,438,589/2,483/6,586/5,562,476/1,
476/3,355/3,415/1,232/1,461/1,455/1,278,397,212/2,348,435,507

Inwestor: Gmina Żabno, 33-240 Żabno, ul. Jagiełły 1

nie wymaga opracowania raportu o oddziaływaniu na środowisko

UZASADNIENIE

Pismem z dnia 24.07.2006r znak: R.G 7624/9/2006 Burmistrz Żabna zwrócił się o opinię w sprawie obowiązku sporządzenia raportu o oddziaływaniu na środowisko i określenia jego zakresu dla planowanego przedsięwzięcia polegającego na budowie kanalizacji sanitarnej grawitacyjno-ciśnieniowej z przepompowniami i przyłączami w miejscowości Bobrowniki Wielkie, gm. Żabno. Do pisma załączono informację o planowanym przedsięwzięciu zawierającą dane określone w art. 49 ust. 3 ustawy Prawo ochrony środowiska oraz mapę /orientację/ z zaznaczonym przebiegiem trasy kanalizacji.

Zgodnie z §3 ust 1 pkt 72a rozporządzenia Rady Ministrów z dn. 09.11.2004r. w sprawie określenia rodzajów przedsięwzięć mogących znacząco oddziaływać na środowisko oraz szczegółowych uwarunkowań związanych z kwalifikowaniem przedsięwzięcia do sporządzenia raportu o oddziaływaniu na środowisko (Dz. U. Nr 257, poz. 2573 z późn. zm.), planowana inwestycja zalicza się do przedsięwzięć mogących znacząco oddziaływać na środowisko, dla których obowiązek sporządzenia raportu o oddziaływaniu przedsięwzięcia na środowisko może zostać ustalony.

Biorąc pod uwagę rodzaj, usytuowanie oraz skalę oddziaływania planowanej inwestycji na środowisko i zdrowie ludzi uznano, że nie jest wymagane sporządzenie raportu o oddziaływaniu przedsięwzięcia na środowisko.

Na postanowienie nie służy zażalenie.

PAŃSTWOWY POWIATOWY
INSPEKTOR SANITARNY
w Tarnowie

Rafał Bartus
ek chorób wewn. spec. med. przemysłowej

Z up. BURMISTRZA
Andrzej Bartik
KIEROWNIK REFERATU
ADMINISTRACYJNO-GOSPODARZEGO

RADA MIEJSKA W ŻABNIE
33-240 Żabno, ul. Jagiełły 1
tel. (0-14) 645-60-12
tel./fax (0-14) 645-64-20
e-mail: urzabno@zabno.pl

Za zgodność z oryginałem
12 LIS 2008
Żabno, dn.

Otrzymują:

1 x Adresat

1 x Państwowy Wojewódzki Inspektor Sanitarny w Krakowie

1 x a/a

R.G.7624/9/2006

Żabno, 10.08.2006r.

POSTANOWIENIE

Na podstawie art 51 ust 3 pkt 1 Ustawy z dnia 27 kwietnia 2001r – Prawo ochrony środowiska (Dz U. Nr 62, poz. 627 z p. zm.), § 3 ust. 1 pkt 72a Rozporządzenia Rady Ministrów z dnia 9 listopada 2004 r. w sprawie określenia rodzajów przedsięwzięć mogących znacząco oddziaływać na środowisko oraz szczegółowych uwarunkowań związanych z kwalifikowaniem przedsięwzięcia do sporządzenia raportu o oddziaływaniu na środowisko (Dz U.04.257.2573 z p. zm.) oraz art. 106 § 2 i art. 123 ustawy z dnia 14 czerwca 1960 r. Kodeks Postępowania Administracyjnego tekst jednolity z 2000 r. (Dz U.Nr 98, poz. 1071),

Burmistrz Żabna

stwierdza brak obowiązku sporządzenia raportu o oddziaływaniu przedsięwzięcia na środowisko i określeniu jego zakresu dla przedsięwzięcia p n.

„Budowa kanalizacji sanitarnej grawitacyjno – ciśnieniowej w m. Bobrowniki Wielkie wraz z przepompowniami i przyłączami do budynków”

- lokalizacja: Bobrowniki Wielkie gm. Żabno – działki nr:

255/3, 453/2, 464, 477,337/4,479/2,286/2,242/2,408,237,76/1,76/2,233,216,76/3,440,356,450,
436/2,335/1,335/2,276,281/2,261/3,261/4,212/1,213/4,466/5,67/12,223/4,70,401,222,452,
455/2,463,351/1,351/2,436/1,436/3,351/1, 351/2,353,279,289,447,227/1,72,336/1,336/2,336/3,337/2,
281/3,275/3,263/1,252,67/17,436/1,207/5,1347/6,1346/7,260,231,294,234,402,437,616/1,617/1,74,
340/1,340/3,207/3,207/4,357/2,221,476/5,445/1,445/3,475,482,483/1,282,283/3,281/5,259/2,220,
263/3,263/1,224,225,385/4,245/2,246/2,246/3,228/3,223/3,226/2,226/1,297/2,270,274,281/4,481,
509/1,509/2,226/1,431,432,361,349,69,215,67/9,404,405,219/2,214,67/16,263/2,263/5,245/1,208,
67/14,337/2,266/3,439/1,439/2,457/1,457/2,456,460,296,254,251,284/2,211/2,211/5,247,414,211/1,
211/4,67/15,360/2,347,211/6,211/3,255/2,255/4,62/2,360/3,360/1,357/1,410/1,410/2,410/4,67/10,
239/2,209,398,399,400,465,468,451,448,483/3,483/7,407,236,239/1,466/6,67/18,67/8,67/4,358/2,
358/3,354/1,354/2,354/3,354/4,350,238,67/13,59,67/5,66/1,67/11,359/2,479/1,256,303,283/2,442,
243,413,82,585/7,355/2,355/4,280,262,79,229,469/2,469/1,470/2,470/1,258,292,293,248,232/4,
232/3,213/3,218,217,219/1,210/2,75,341/1,341/2,285/7,228/4,273,264,433,472,71,210/1,406,508,
478/1,478/2,478/3,480,478/4,478/5,261/1,290,291,284/3,284/4,213/2,346/1,427,235,277,232/3,250/2,
249,250/1,213/2,416/1,415/2,429,242/3,411,81,80,454,403,446/1,244,241/1,241/2,240/1,240/2,223/1,
438,589/2,483/6,586/5,562,476/1,476/3,355/3,415/1,232/1,461/1,455/1,278,397,212/2,348,435,507,
587/5,585/6,561/2,617/3,479/2,352,489,337/1,337/3,274,275/1,281/6,453/1,446/2,430,428,421,261/2,
263/4,265,266/1,259/2,443/2,269,206,338/1,223/1,207/5,73,213/5,213/66,403,410/3,215,207/1,63/3,
67/7,253,231,228/1,362/15,436/4,469/1,509/2

Inwestor: GMINA ŻABNO
Adres: 33 – 240 Żabno, ul. Jagiełły 1

UZASADNIENIE

Zgodnie z § 3. 1 pkt 72a Rozporządzenia Rady Ministrów z dnia 9 listopada 2004 r. w sprawie określenia rodzajów przedsięwzięć mogących znacząco oddziaływać na środowisko oraz szczegółowych uwarunkowań związanych z kwalifikowaniem przedsięwzięcia do sporządzenia raportu o oddziaływaniu na środowisko tj. budowa kanalizacji sanitarnej grawitacyjno – ciśnieniowej z przepompowniami i przyłączami do budynków zaliczone jest do przedsięwzięć, znacząco oddziaływujących na środowisko, dla których obowiązek sporządzenia raportu może zostać ustalony. W ramach inwestycji planowana jest budowa sieci kanalizacji sanitarnej w systemie grawitacyjno – ciśnieniowym, odprowadzającej ścieki sanitarne z budynków w miejscowości Bobrowniki Wielkie do oczyszczalni ścieków w Tarnowie. Projektowany odcinek sieci kanalizacji sanitarnej przebiegać będzie głównie po terenach rolniczych, w drogach gruntowych, przekracza drogi gminne, powiatowe, prywatne i rowy. Przebieg kanalizacji nie koliduje z drzewostanem, a teren objęty inwestycją po jej zakończeniu nie zmieni dotychczasowego sposobu użytkowania. Uciążliwości występować będą jedynie w trakcie budowy kanalizacji i związane będą z pracą maszyn i urządzeń. Projektowane rurociągi, studzienki i pompownie są urządzeniami szczelnymi, co eliminuje możliwość niekontrolowanego wycieku ścieków nie oczyszczonych poza instalację. Realizacja sieci kanalizacyjnej uporządkuje gospodarkę ściekową na terenie objętym inwestycją i pośrednio wpłynie pozytywnie na środowisko. Po zasięgnięciu opinii Starostwa Powiatowego w Tarnowie – Wydziału Ochrony Środowiska pismo znak WOS III.1.7633/148/06 z dnia 28.07.2006r., oraz Państwowego Powiatowego Inspektora Sanitarnego w Tarnowie pismo znak PSE/NZZ/1/420-Żb-S278/578/0 z dnia 03.08.2006r. stwierdzono brak obowiązku sporządzenia raportu o oddziaływaniu na środowisko i określeniu jego zakresu.

Na postanowienie niniejsze służy zażalenie do Samorządowego Kolegium Odwoławczego w Tarnowie za pośrednictwem Burmistrza Żabna, w terminie 7 dni od daty otrzymania postanowienia.

Otrzymują:
1 x Inwestor
1 x UG a/a

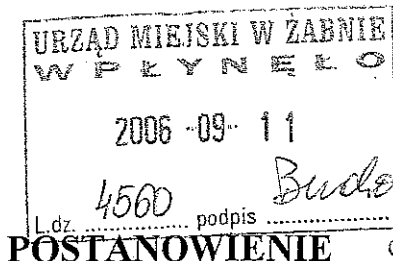


BURMISTRZ
[Signature]
mgr inż. Stanisław Kusior

URZĄD MIEJSKI W ŻABNIE
33-240 Żabno, ul. Jagiełły 1
tel (0-14) 645-60-12
tel./fax (0-14) 645-64-20
e-mail: uqzabno@zabno.pl

Za zgodność z oryginałem:
12 LIS 2008
Żabno, dn.

4 up. BURMISTRZA
[Signature]
Andrzej Bartik
KIEROWNIK REFERATU
ADMINISTRACYJNO-GOSPODARCZEGO



Tarnów, 7 wrzesień 2006r

POSTANOWIENIE

Na podstawie:

- art 48 ust. 2 pkt 1 ustawy z dnia 27 kwietnia 2001r. Prawo Ochrony Środowiska (tekst jednolity z 2006r. Dz U. Nr 129, poz 902),
 - § 3 ust. 1 pkt. 72a rozporządzenia Rady Ministrów z dnia 9 listopada 2004r. w sprawie określenia rodzajów przedsięwzięć mogących znacząco oddziaływać na środowisko oraz szczegółowych uwarunkowań związanych z kwalifikowaniem przedsięwzięcia do sporządzenia raportu o oddziaływaniu na środowisko (Dz. U Nr 257, poz. 2573 z p. zm.),
 - art 106 § 5 ustawy z dnia 14 czerwca 1960r. Kodeks Postępowania Administracyjnego (tekst jednolity z 2000r. Dz. U. Nr 98, poz 1071 z p. zm.),
- po rozpoznaniu wniosku Burmistrza Żabna znak: R G 7624/9/06 z dnia 23 08 2006r w sprawie uzgodnienia na etapie wydania decyzji o środowiskowych uwarunkowaniach zgody na realizację planowanego przedsięwzięcia polegającego na *budowie kanalizacji sanitarnej grawitacyjno-ciśnieniowej z przepompowniami i przyłączami w Bobrownikach Wielkich, gm. Żabno.*

Starosta Tarnowski postanawia:

dokonać uzgodnienia w sprawie decyzji o środowiskowych uwarunkowaniach zgody na realizację przedsięwzięcia polegającego na budowie kanalizacji sanitarnej w miejscowości Bobrowniki Wielkie.

UZASADNIENIE

W dniu 24 sierpnia 2006r do Starostwa Powiatowego w Tarnowie wpłynęło pismo Urzędu Miejskiego w Żabnie, dotyczące uzgodnienia przed wydaniem decyzji o środowiskowych uwarunkowaniach zgody na realizację planowanego przedsięwzięcia polegającego na budowie sieci kanalizacji sanitarnej grawitacyjno-ciśnieniowej w miejscowości Bobrowniki Wielkie.

Do pisma został dołączony wniosek o wydanie decyzji o środowiskowych uwarunkowaniach wraz z informacją o planowanym przedsięwzięciu.

Na podstawie § 3 ust 1 pkt 72a rozporządzenia Rady Ministrów z dnia 9 listopada 2004r. w sprawie określenia rodzajów przedsięwzięć mogących znacząco oddziaływać na środowisko oraz szczegółowych uwarunkowań związanych z kwalifikowaniem przedsięwzięcia do sporządzenia raportu o oddziaływaniu na środowisko, planowana inwestycja zalicza się do przedsięwzięć mogących znacząco oddziaływać na środowisko, dla których sporządzenie raportu może być wymagane. Dla przedmiotowej inwestycji taki obowiązek nie został ustalony.

W ramach inwestycji planowana jest budowa kanalizacji sanitarnej grawitacyjno-ciśnieniowej w miejscowości Bobrowniki Wielkie, obejmującej swoim zakresem kolektory grawitacyjne z PCW oraz kolektory tłoczne z PE.

Projektowany odcinek sieci kanalizacji sanitarnej przebiegać będzie przez teren zainwestowany lub przewidziany do zabudowy, wzdłuż ciągów komunikacyjnych, w pobliżu granic posesji. Przebieg wodociągu nie koliduje z istniejącym drzewostanem, a teren po wykonaniu wszelkich czynności budowlanych zostanie uporządkowany.

Projektowane przedsięwzięcie zaliczone do tzw. inwestycji liniowych będzie oddziaływać w najbliższym otoczeniu trasy kanalizacji jedynie podczas wykonywania prac montażowych. Uciążliwości te będą miały charakter okresowy o niewielkim zasięgu. Inwestycja w trakcie eksploatacji nie będzie źródłem emisji zanieczyszczeń do środowiska oraz nie wpłynie na zmianę zagospodarowania terenu. Kanały sanitarne, studzienki, obudowy przepompowni zostaną wykonane w sposób zapewniający szczelność konstrukcji, uniemożliwiając filtrację zanieczyszczeń do gruntu.

Projektowana kanalizacja jest rozwiązaniem proekologicznym, porządkującym gospodarkę ściekową w obszarze objętym inwestycją.

Na podstawie przeprowadzonej analizy oddziaływania projektowanego przedsięwzięcia na środowisko można stwierdzić, że jego realizacja nie spowoduje negatywnego wpływu na środowisko we wszystkich jego komponentach.

Biorąc powyższe pod uwagę postanowiono jak w sentencji.

POUCZENIE

Na niniejsze postanowienie służy zażalenie do Samorządowego Kolegium Odwoławczego w Tarnowie, za pośrednictwem Starosty Tarnowskiego, w terminie siedmiu dni od daty otrzymania postanowienia.

Z up. STAROSTY

mgr inż. Agnieszka Jeleń
Naczelnik Wydziału Ochrony
Środowiska, Rolnictwa i Leśnictwa

Otrzymują:

- ✓ 1x Urząd Miejski w Żabnie
- 1x WOS a/a

URZĄD MIEJSKI W ŻABNIE
33-240 Żabno, ul. Jagiello 1
tel (0-14) 645-60-12
tel /fax (0-14) 645-64-20
e-mail uozabno@zabno.pl

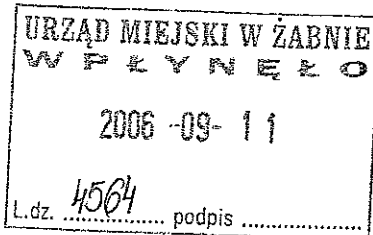
Za zgodność z oryginałem
12 LIS 2008
Żabno, dn.....

Z up. BURMISTRZA
Andrzej Bartik
KIEROWNIK REFERATU
ADMINISTRACYJNO-GOSPODARCZEGO

PAŃSTWOWY POWIATOWY
INSPEKTOR SANITARNY
33-100 Tarnów, ul. Mościckiego 10
tel. /0-14/ 621-70-97, 621-70-98
fax /0-14/ 621-75-43

PSE/NNZ/2/420- Zb -S315/644/06

Tarnów, dn. 31.08.2006r.



URZĄD MIEJSKI W ŻABNIE
33-240 ŻABNO
ul. Jagielly 1

POSTANOWIENIE

Na podstawie :

- art.1 i art.3 Ustawy z dn.14 marca 1985r. o Państwowej Inspekcji Sanitarnej (Dz.U. z 2006r. Nr 122, poz.851.),
- art. 48 ust.2 pkt 1 i art. 57 ust. 1 Ustawy z dn.27 kwietnia 2001r. – Prawo ochrony środowiska (Dz.U. Nr 62, poz.627 z późn. zm.),
- art.106 i Ustawy z dn.14 czerwca 1960r. – Kodeks Postępowania Administracyjnego (Dz.U.z 2000r. Nr 98, poz.1071 z późn. zm.)

PAŃSTWOWY POWIATOWY INSPEKTOR SANITARNY w Tarnowie

Po zapoznaniu się z dokumentacją dot. zajęcia stanowiska przed wydaniem decyzji o środowiskowych uwarunkowaniach dla przedsięwzięcia p.n.:

„Budowa kanalizacji sanitarnej grawitacyjno- ciśnieniowej z przepompowniami i przyłączami w miejscowości Bobrowniki Wielkie gm. Żabno na dz. nr :

255/3,453/2,464,477,337/4,479/2,286/2,242/2,408,237,76/1,76/2,233,216,76/3,440,356,450,
436/2,335/1,335/2,276,281/2,261/3,261/4,212/1,213/4,466/5,67/12,223/4,70,401,222,452,455/2,
463,351/1,351/2,436/1,436/3,351,353,279,289,447,227/1,72,336/1,336/2,336/3,337/2,281/3,
275/3,263/1,252,67/17,436/1,207/5,1347/6,1346/7,260,231,294,234,402,437,616/1,617/1,74,
340/1,340/3,207/3,207/4,357/2,221,476/5,445/1,445/3,475,482,483/1,282,283/3,281/5,259/2,
220,263/3,263/1,224,225,385/4,245/2,246/2,246/3,228/3,223/3,226/2,226/1,297/2,270,274,
281/4,481,509/1,509/2,226/1,431,432,361,349,69,215,67/9,404,405,219/2,214,67/16,263/2,
263/5,245/1,208,67/14,337/2,266/3,439/1,439/2,457/1,457/2,456,460,296,254,251,284/2,211/2,
211/5,247,414,211/1,211/4,67/15,360/2,347,211/6,211/3,255/2,255/4,62/2,360/3,360/1,357/1,
410/1,410/2,410/4,67/10,239/2,209,398,399,400,465,468,451,448,483/3,483/7,407,236,239/1,
466/6,67/18,67/8,67/4,358/2,358/3,354/1,354/2,354/3,354/4,350,238,67/13,59,67/5,66/1,67/11,3
59/2,479/1,256,303,283/2,442,243,413,82,585/7,355/2,355/4,280,262,79,229,469/2,469/1,470/2
,470/1,258,292,293,248,232/4,232/3,213/3,218,217,219/1,210/2,75,341/1,341/2,285/7,228/4,
266/3,273,264,433,472,71,210/1,406,508,478/1,478/2,478/3,480,478/4,478/5,261/1,290,291,
284/3,284/4,213/2,346/1,427,235,277,232/3,250/2,249,250/1,213/2,416/1,415/2,429,242/3,411,
81,80,454,403,446/1,244,241/1,241/2,240/1,240/2,223/1,438,589/2,483/6,586/5,562,476/1,
476/3,355/3,415/1,232/1,461/1,455/1,278,397,212/2,348,435,507

Inwestor: Gmina Żabno ul. Jagielly 1

za zgodność z oryginałem
Żabno, dn. 12 LIS 2008

URZĄD MIEJSKI W ŻABNIE
33-240 Żabno, ul. Jagielly 1
tel. (0-14) 645-60-12
tel./fax (0-14) 645-64-20
e-mail: ugżabno@żabno.pl

Z up. BURMISTRZA

Bartł
Andrzej Bartik
KIEROWNIK REFERATU
ADMINISTRACYJNO-GOSPODARCZEGO

postanawia

uzgodnić pod względem wymagań higienicznych i zdrowotnych środowiskowe uwarunkowania dla w/w przedsięwzięcia następująco:

- podczas prowadzenia robót budowlanych należy zwrócić szczególną uwagę na zabezpieczenie wód powierzchniowych i podziemnych oraz gleby przed ewentualnym zanieczyszczeniem substancjami ropopochodnymi pochodzącymi ze sprzętu oraz maszyn budowlanych,
- prace budowlane należy prowadzić w sposób nie stwarzający uciążliwości dla środowiska i zdrowia ludzi,

UZASADNIENIE

Pismem z dn. 23.08.2006r.(data wpływu 25.08.2006r) znak: R.G.7624/9/2006r Urząd Miejski w Żabnie zwrócił się o uzgodnienie przed wydaniem decyzji o środowiskowych uwarunkowaniach zgody na realizację planowanego przedsięwzięcia j.w.

Do pisma załączono wniosek o wydanie decyzji o środowiskowych uwarunkowaniach zgody na realizację przedsięwzięcia , informację o planowanym przedsięwzięciu zawierającą dane określone w art.49 ust.3 Prawo ochrony środowiska oraz kopię mapy / orientacja / ze wskazaniem przebiegu inwestycji.

Po zapoznaniu się z przedłożonymi materiałami, uwzględniając fakt braku zagrożenia dla zdrowia i życia ludzi związanego z projektowaną inwestycją - Państwowy Powiatowy Inspektor Sanitarny w Tarnowie orzekł jak w sentencji postanowienia.

Postanowienie dotyczy uzgodnienia dokumentacji przed wydaniem decyzji i środowiskowych uwarunkowaniach dla przedsięwzięcia j.w., na której znajduje się klauzula Państwowego Powiatowego Inspektora Sanitarnego w Tarnowie .

Na postanowienie służy stronie zażalenie do Państwowego Wojewódzkiego Inspektora Sanitarnego w Krakowie (31-202 Kraków, ul. Prądnicka 76) za pośrednictwem Państwowego Powiatowego Inspektora Sanitarnego w Tarnowie, ul. Mościckiego 10 w terminie 7 dni od daty otrzymania postanowienia.

PAŃSTWOWY POWIATOWY
INSPEKTOR SANITARNY
w Tarnowie

Roman Bartuś
lek chorób wewn. spec. med. przemysłowej

Otrzymują

1 x Adresat

1 x Gmina Żabno 33-240 Żabno ul. Jagielloy1

1 x Państwowy Wojewódzki Inspektor Sanitarny w Krakowie

1 x a/a

wyk. E.M. tel./014/ 6217097 wew.143

URZĄD MIEJSKI W ŻABNIE
33-240 Żabno, ul. Jagielloy 1
tel (0-14) 645-60-12
tel /fax (0-14) 645-64-20
e-mail: uqzabno@zabno.pl

Za zgodność z oryginałem
12. LIS. 2008

Żabno, dn.

Z up. BURMISTRZA
Andrzej Bartik
KIEROWNIK REFERATU
ADMINISTRACYJNO-GOSPODARZEGO

R.G.7624/9/2006

Żabno, 21.09.2006r.

DECYZJA

o środowiskowych uwarunkowaniach zgody na realizację przedsięwzięcia

Na podstawie art. 46 ust. 1 pkt 1, art. 46a ust. 7 pkt 4 oraz art. 56 ustawy z dnia 27 kwietnia 2001 r., Prawo ochrony środowiska (Dz. U. Nr 62, poz. 627 z późniejszymi zmianami), a także art. 104 ustawy z dnia 14 czerwca 1960 r. Kodeks postępowania administracyjnego (tekst jedn. Dz. U. z 2000 r., Nr 98, poz. 1071 ze zm.),

po rozpatrzeniu wniosku z dnia 27.06.2006 r. znak: R.G.7624/10/2006 złożonego przez Gminę Żabno

określam

następujące środowiskowe uwarunkowania zgody na realizację przedsięwzięcia pn. Budowa sieci kanalizacji sanitarnej grawitacyjno-ciśnieniowej w m. Bobrowniki Wielkie wraz z przepompowniami ścieków i przyłączami do budynków:

1. Nazwa, rodzaj i miejsce przedsięwzięcia.

Przedsięwzięcie pn. *Budowa sieci kanalizacji sanitarnej grawitacyjno-ciśnieniowej w m. Bobrowniki Wielkie wraz z przepompowniami ścieków i przyłączami do budynków* obejmuje gminę Żabno (działki wg wykazu stanowiącego załącznik nr 1). Łączna długość sieci wyniesie 13,9 km, w tym sieci grawitacyjnej 6,7 km, sieci ciśnieniowej 1,6 km oraz 5,6 km przykanalików. W ramach projektowanej inwestycji zostanie wykonanych 9 przepompowni ścieków jako obiektów podziemnych. Cała inwestycja jest zlokalizowana na terenie zurbanizowanym wymienionych powyżej gmin. Ścieki odprowadzane będą do istniejącej Grupowej Oczyszczalni Ścieków zlokalizowanej w Tamowie przy ul. Czystej. Oczyszczalnia ścieków spełnia wymagania przepisów odnośnie jakości ścieków oczyszczonych, wymagania te będą również spełnione po realizacji zadania. Charakterystyka inwestycji stanowi integralną część niniejszej decyzji (załącznik nr 2).

2. Warunki wykorzystania terenu w fazie realizacji i eksploatacji, ze szczególnym uwzględnieniem konieczności ochrony cennych wartości przyrodniczych, zasobów naturalnych i zabytków oraz ograniczenia uciążliwości dla terenów sąsiednich.

a. Warunki wykorzystania terenu w fazie realizacji.

Planowane przedsięwzięcie będzie realizowane na terenie gminy Żabno. Budowa sieci kanalizacyjnej, studzienek rewizyjnych, przepompowni ścieków z zasilaniem elektrycznym powodować będzie uciążliwość dla otaczającego środowiska głównie w fazie realizacji. Inwestycja nie będzie realizowana w obszarach cennych zbiorowisk roślinnych, siedlisk ptaków i zwierząt, w tym w obszarze zaliczonym do Europejskiej Sieci Ekologicznej NATURA 2000. Trasy projektowanych sieci poprowadzono wzdłuż istniejących ciągów komunikacyjnych.

b. Warunki wykorzystania terenu w fazie eksploatacji.

Warunki w fazie eksploatacji nie zostaną zmienione w odniesieniu do stanu sprzed realizacji inwestycji. Jedynie trwałe zajęcie terenu i zmiana jego zagospodarowania dotyczyć będzie planowanych przepompowni ścieków. Należy dążyć do wkomponowania wystających ponad powierzchnię ziemi elementów przepompowni w otaczający krajobraz (obsianie trawą części nieutwardzonych działki, zastosowanie krzewów wzdłuż ogrodzeń).

3. Wymagania dotyczące ochrony środowiska konieczne do uwzględnienia w projekcie budowlanym:

- a. przejścia przez drogi - planowane przejścia sieciami kanalizacyjnymi pod i wzdłuż dróg (uzgadniane z właścicielem dróg) powinny zapewniać minimalizację negatywnych oddziaływań na środowisko;
- b. kolizje sieciowe - ewentualnie kolizje z innymi sieciami infrastrukturalnymi powinny zostać rozwiązane biorąc pod uwagę zmniejszenie uciążliwości prac dla środowiska. W planach skrzyżowań z istniejącymi sieciami (uzgodnić z właścicielami tych sieci) należy zastosować technologię zapobiegającą obniżeniu zwierciadła wód gruntowych, zajęcia dodatkowych terenów (poza koniecznymi), konieczności wycinki drzew itp.;
- c. w przypadku wystąpienia sieci drenażowej należy zachować szczególną ostrożność podczas prowadzenia prac ziemnych, a w przypadku jej uszkodzenia należy sieć odbudować i doprowadzić do drożności;
- d. organizacja ruchu podczas prowadzenia robót w obrębie dróg gminnych i powiatowych - ruch kołowy na drogach będzie się odbywał połową jezdni. Dojazd do posesji zlokalizowany przy ulicach, wzdłuż których będą prowadzone prace budowlane, należy zapewnić drogami bocznymi. W planie organizacji ruchu uzgodnionymi z właścicielami dróg, należy wziąć pod uwagę lokalizację drogi zastępczej i liczbę receptorów, tzn. stworzenie objazdów nie może generować emisji hałasu i zapylenia na terenach o dużej gęstości zaludnienia przekraczające normalne użytkowanie dróg.
- e. postępowanie z urobkiem - nadmiar ziemi z wykopów powinien być wykorzystany gospodarczo w miejscach położonych blisko terenu budowy, aby nie generować uciążliwości powodowanej dodatkowym ruchem komunikacyjnym na drogach publicznych i zanieczyszczenia powierzchni jezdni. Wykopy należy prowadzić w taki sposób aby warstwa urodzajna gleby była zdejmowana oddzielnie i odkładana do wykorzystania przy rekultywacji po zakończeniu robót. Podglebie i głębsze warstwy gruntu należy odkładać na oddzielnych przyzmacach. Podobny sposób postępowania będzie zachowany przy trasowaniu i realizacji sieci na terenie zabudowy miejskiej, przydomowych ogródków działkowych i na terenie zieleni miejskiej. Po zakończeniu robót budowlanych teren inwestycji ma być doprowadzony do stanu poprzedniego.
- f. postępowanie z odpadami - powstające odpady (poza niewykorzystanym gruntem) stanowiąc będą odpady związane bezpośrednio z materiałami budowlanymi stosowanymi w trakcie budowy odpady związane z nawierzchnią dróg, w których zostaną zlokalizowane kolektory. Odpady te powinny zostać zagospodarowane zgodnie z przepisami ustawy z dnia 27 kwietnia 2001 r. o odpadach (Dz.U.Nr 62, poz. 628 z pz.zm.). Odpady komunalne powinny zostać wywiezione na najbliższe składowisko odpadów.
- g. planowana inwestycja nie pogorszy obecnie istniejących warunków akustycznych środowiska. Prace budowlane powinny być prowadzone w sposób ograniczający do minimum uciążliwość hałasową.

- h. rosnące drzewa powinny zostać zabezpieczone przed ich uszkodzeniem przez maszyny pracujące podczas prac wykopowych;
- i. kanały sanitarne, studzienki mają być wykonane w sposób zapewniający szczelność konstrukcji, uniemożliwiający przenikanie zanieczyszczeń do gruntu, celem ochrony przed szkodliwym oddziaływaniem na środowiska;
- j. przewidzieć w projekcie kanalizacji wyposażenie przepompowni w system monitoringu, który służyć będzie do zapobiegania awarii, a odpowiednia regulacji włączeń pomp ograniczy emisję odorów z przepompowni;
- k. podczas budowy sieci kanalizacyjnej należy wykonywać próby ciśnieniowe, które zagwarantują uzyskanie wymaganej szczelności, a tym samym brak negatywnego wpływu na środowisko;
- l. zastosowane wyroby budowlane powinny posiadać aprobatę techniczną właściwej jednostki stwierdzającej o dopuszczeniu ich do obrotu i stosowania.

4. Wymogi w zakresie przeciwdziałania skutkom awarii przemysłowych, w odniesieniu do przedsięwzięć zaliczanych do zakładów stwarzających zagrożenie wystąpienia poważnych awarii:

Nie dotyczy

5. Wymogi w zakresie transgranicznego oddziaływania na środowisko w odniesieniu do przedsięwzięć, dla których przeprowadzono postępowanie dotyczące transgranicznego oddziaływania na środowisko:

Nie dotyczy

6. Stwierdzenie konieczności utworzenia obszaru ograniczonego użytkowania.

Nie dotyczy.

UZASADNIENIE

Postępowanie administracyjne prowadzone było w sprawie wydania decyzji określającej środowiskowe uwarunkowania dla planowanego przedsięwzięcia polegającego na budowie sieci kanalizacji sanitarnej z ośmioma przepompowniami biegnącej przez sołectwo Bobrowniki Wielkie do Zakładu Oczyszczania Ścieków Tarnowskich Wodociągów Sp. z o.o. w Tarnowie.

Postępowanie administracyjne zostało wszczęte w dniu 05.07.2006 r.

Zgodnie z art. 46 ust. 1 ustawy z dnia 27 kwietnia 2001 roku – Prawo ochrony środowiska (Dz. U. Nr 62, poz. 627 z późniejszymi zmianami), realizacja planowanego przedsięwzięcia mogącego znacząco oddziaływać na środowisko (określonego w Rozporządzeniu Rady Ministrów z dnia 9 listopada 2004 roku w sprawie określenia rodzajów przedsięwzięcia mogących znacząco oddziaływać na środowisko oraz szczegółowych uwarunkowań związanych z kwalifikowaniem przedsięwzięcia do sporządzenia raportu o oddziaływaniu na środowisko - Dz. U. z 2004 roku Nr 257 poz. 2573 z późniejszymi zmianami) jest dopuszczalna wyłącznie po uzyskaniu decyzji o środowiskowych uwarunkowaniach zgody na realizację przedsięwzięcia.

W toku postępowania stwierdzono, że wnioskowana inwestycja jest przedsięwzięciem wymienionym w § 3 ust. 1 pkt. 72 a rozporządzenia Rady Ministrów z dnia 9 listopada 2004 roku w sprawie określenia rodzajów przedsięwzięć mogących znacząco oddziaływać na środowisko oraz szczegółowych uwarunkowań związanych z kwalifikowaniem przedsięwzięcia

URZĄD MIEJSKI W ZABNIE
33-240 Zabno, ul. Jagiello 1
tel. (0-14) 645-60-12
tel./fax (0-14) 645-64-20
e-mail: uqzabno@zabno.pl

Za zgodność z oryginałem
12 LIS 2008

Zabno, dni.....

Z up. BURMISTRZA
Zabno
Andrzej Bartik
KIEROWNIK REFERATU
ADMINISTRACYJNO-GOSPODARCZEGO

do sporządzenia raportu o oddziaływaniu na środowisko (Dz. U. z 2004 Nr 257 poz. 2573 z późniejszymi zmianami).

Zgodnie z art. 51 ust 3 ustawy Prawo ochrony środowiska organ prowadzący postępowanie wystąpił do Starosty Powiatu Tarnowskiego oraz do Powiatowego Państwowego Inspektora Sanitarnego w Tarnowie (pismo znak: R.G.7624/9/2006 z dnia 24.07.06) o wyrażenie opinii w przedmiocie potrzeby sporządzenia raportu i jego zakresu.

W trakcie postępowania organy te wydały postanowienia:

1. Starosta Tarnowski - postanowienie z dnia 28.07.06, znak: WOŚ.III.1.7633/148/06, w którym stwierdził brak konieczności sporządzenia raportu;
2. Powiatowy Państwowy Inspektor Sanitarny w Tarnowie - postanowienie z dnia 03.08.06 znak: PSE/NNZ/1/420-Zb-S278/578/06, w którym stwierdził brak konieczności sporządzenia raportu.

Na podstawie:

- art. 51 ust 2 ustawy z dnia 27 kwietnia 2001 r., Prawo ochrony środowiska (Dz. U. Nr 62, poz. 627 z późniejszymi zmianami), w związku z art. 123 § 1 ustawy z dnia 14 czerwca 1960 r. Kodeks postępowania administracyjnego (tekst jedn. Dz. U. z 2000 r., Nr 98, poz. 1071 ze zm.),
- art. 51 ust 8 pkt 2 ustawy Prawo ochrony środowiska w związku z § 5 rozporządzenia Rady Ministrów z dnia 9 listopada 2004 r., w sprawie określenia rodzajów przedsięwzięć mogących znacząco oddziaływać na środowisko oraz szczegółowych uwarunkowań związanych z kwalifikowaniem przedsięwzięć do sporządzenia raportu o oddziaływaniu na środowisko (Dz. U. Nr 257, poz. 2573 ze zm.) –

organ odstąpił od nałożenia obowiązku sporządzenia raportu o oddziaływaniu na środowisko przedsięwzięcia.

Dane o tym postanowieniu zostały umieszczone w publicznie dostępnym wykazie danych o dokumentach prowadzonym przez Urząd Miasta w Żabnie przy ul. Jagielły 1.

Następnie zwrócono się do Starosty Tarnowskiego oraz Powiatowego Państwowego Inspektora Sanitarnego w Tarnowie (pismo znak: R.G.7624/9/2006 z dnia 23.08.06), o wydanie uzgodnień niezbędnych dla wydania decyzji o środowiskowych uwarunkowaniach na zgodę realizacji przedmiotowego przedsięwzięcia.

Starosta Tarnowski, postanowieniem z dnia 07.09.06 znak: WOŚ.III.1.7633/169/06 oraz Powiatowy Państwowy Inspektor Sanitarny, postanowieniem z dnia 31.08.06 znak: PSE/NNZ/2/420-Zb-S315/644/06, uzgodnili swoje uwarunkowania rozpatrywanego przedsięwzięcia.

Treść uzgodnień została uwzględniona w pkt. 3 sentencji niniejszej decyzji.

W postępowaniu w sprawie oceny oddziaływania na środowisko wzięto pod uwagę następujące dowody:

- informację o oddziaływaniu planowanego przedsięwzięcia na środowisko, sporządzoną zgodnie z wymaganiami określonymi w art. 49 ust. 3 ustawy - Prawo ochrony środowiska z dnia 27 kwietnia 2001 roku,
- Programy Ochrony Środowiska i Plany Gospodarki Odpadami Gminy Miejskiej Żabno;
- stanowiska organów uzgadniających.

Dla terenu, na którym jest planowane przedsięwzięcie, nie istnieje miejscowy plan zagospodarowania terenu.

Przy dokonaniu szczegółowej analizy organ badał, czy posiada wystarczające informacje dostarczone zgodnie z wymogami art. 49 ust. 3 ustawy Prawo ochrony środowiska i stwierdził, iż:

- skala i rozmieszczenie przedsięwzięcia nie powoduje negatywnego oddziaływania na środowisko i jednocześnie zostanie utrzymana zasada zrównoważonego rozwoju gminy,
- na przewidywanych do zajęcia pod lokalizację sieci kanalizacyjnej obszarach nie występują dobra mineralne, siedliska zwierząt, pomniki przyrody podlegające ochronie, jak również złoża

surowców. Inwestycja ta nie jest lokalizowana na obszarach podlegających ochronie, w związku z Europejską Siecią Ekologiczną NATURA 2000;


- opisane technologie wykonywania robót nie wpływają negatywnie na środowisko,
- realizacja inwestycji nie będzie wymagała użycia dużej ilości surowców mineralnych i skalnych, paliw oraz energii i nie spowoduje naruszenia głównych elementów środowiska,
- przedstawione formy zabezpieczeń i rozwiązań chroniących środowisko są wystarczające, a charakter inwestycji nie wymaga szczególnych rozwiązań mających na celu zapobieganie lub kompensację szkodliwego oddziaływania na środowisko.

Realizacja inwestycji, z racji jej charakteru, nie pociąga za sobą zagrożeń, tym bardziej znaczących oddziaływań. Dotyczy to oddziaływania bezpośredniego, długoterminowego, wtórnego i kumulującego. Bezpośrednie i krótkie oddziaływania może mieć miejsce jedynie w fazie budowy. Oddziaływanie to nie wpłynie na pogorszenie stanu środowiska przyrodniczego.

Ponadto stwierdzono, że planowana inwestycja ma na celu ograniczenie zanieczyszczenia wód podziemnych poprzez likwidację zrzutu ścieków przez lokalne gospodarstwa do wybieralnych zbiorników.

Biorąc powyższe pod uwagę orzeczono jak w sentencji.

W oparciu o art. 56 ust. 9 ustawy Prawo ochrony środowiska, decyzja o środowiskowych uwarunkowaniach wiąże organ wydający decyzję, o której mowa w art. 46 ust. 4 pkt. 2-9. Niniejsza decyzja została umieszczona w publicznie dostępnym wykazie danych o dokumentach prowadzonym przez Urząd Miasta w Żabnie przy ul. Jagiełły 1.



BURMISTRZ

mgr inż. Stanisław Kusior

POUCZENIE

Od niniejszej decyzji służy stronom odwołanie do Samorządowego Kolegium Odwoławczego w Tarnowie, za moim pośrednictwem w terminie 14 dni od dnia doręczenia niniejszej decyzji

W przypadku złożenia odwołania od niniejszej decyzji należy dołączyć znaczki opłaty skarbowej w kwocie 5,00.- zł (podanie) i 0,50.- zł (każdy załącznik), zgodnie z ustawą z dnia 9 września 2000 r. o opłacie skarbowej (Dz.U.Nr 86, poz. 960) i rozp. Ministra Finansów z dnia 5 grudnia 2000 r. w sprawie sposobu pobierania, zapłaty i zwrotu opłaty skarbowej oraz sposobu prowadzenia rejestrów tej opłaty (Dz.U.Nr 110, poz. 1176).

Powyższą decyzję należy dołączyć do wniosku o wydanie decyzji o której mowa w art. 46 ust 4 ustawy z dnia 27 kwietnia 2001 r., Prawo ochrony środowiska Dz. U. Nr 62. poz.627 z późniejszymi zmianami).

Wniosek ten powinien być złożony nie później niż przed upływem dwóch lat od dnia, w którym decyzja o środowiskowych uwarunkowaniach stała się ostateczna. W sytuacji określonej w art. 46 ust 4c ustawy Prawo ochrony środowiska wniosek może być złożony nie później niż przed upływem czterech lat od dnia, w którym decyzja o środowiskowych uwarunkowaniach stała się ostateczna.

Decyzja o środowiskowych uwarunkowaniach zgody na realizację przedsięwzięcia nie ródzi praw do terenu inwestycji oraz nie narusza praw własności i uprawnień osób trzecich, a wnioskodawcy, który nie uzyskał praw do terenu, nie przysługuje roszczenie o zwrot nakładów poniesionych w związku z otrzymaną decyzją.

Wobec niezaskarżenia niniejszej
DECYZJI w czynie i trybie
ustawowo przewidzianym, stała
się ona ostateczna z dniem

12.10.2006

i PODLEGA WYKONANIU

Żabno, dnia 23.10.2006

Z up. BURMISTRZA
KIEROWNIK REFERATU ROZWOJU GMINY
OCHRONY ŚRODOWISKA

pieczęć

podpis

Otrzymują:
1. Inwestor

URZĄD MIEJSKI W ŻABNIE
33-240 Zabno, ul Jagiełły 11
tel. (0-14) 645-60-12



Załącznik nr 1
do decyzji o środowiskowych uwarunkowaniach zgody na realizację przedsięwzięcia
znak: R.G.7624/9/2006 z dnia 21.09.2006r

- lokalizacja: Bobrowniki Wielkie gm Żabno – działki nr:
255/3, 453/2, 464, 477,337/4,479/2,286/2,242/2,408,237,76/1,76/2,233,216,76/3,440,356,450,
436/2,335/1,335/2,276,281/2,261/3,261/4,212/1,213/4,466/5,67/12,223/4,70,401,222,452,
455/2,463,351/1,351/2,436/1,436/3,351/1, 351/2,353,279,289,447,227/1,72,336/1,336/2,336/3,337/2,
281/3,275/3,263/1,252,67/17,436/1,207/5,1346/7,260,231,294,234,402,437,616/1,617/1,74,
340/1,340/3,207/3,207/4,357/2,221,476/5,445/1,445/3,475,482,483/1,282,283/3,281/5,259/2,220,
263/3,263/1,224,225,385/4,245/2,246/2,246/3,228/3,223/3,226/2,226/1,297/2,270,274,281/4,481,
509/1,509/2,226/1,431,432,361,349,69,215,67/9,404,405,219/2,214,67/16,263/2,263/5,245/1,208,
67/14,337/2,266/3,439/1,439/2,457/1,457/2,456,460,296,254,251,284/2,211/2,211/5,247,414,211/1,
211/4,67/15,360/2,347,211/6,211/3,255/2,255/4,62/2,360/3,360/1,357/1,410/1,410/2,410/4,67/10,
239/2,209,398,399,400,465,468,451,448,483/3,483/7,407,236,239/1,466/6,67/18,67/8,67/4,358/2,
358/3,354/1,354/2,354/3,354/4,350,238,67/13,59,67/5,66/1,67/11,359/2,479/1,256,303,283/2,442,
243,413,82,585/7,355/2,355/4,280,262,79,229,469/2,469/1,470/2,470/1,258,292,293,248,232/4,
232/3,213/3,218,217,219/1,210/2,75,341/1,341/2,285/7,228/4,273,264,433,472,71,210/1,406,508,
478/1,478/2,478/3,480,478/4,478/5,261/1,290,291,284/3,284/4,213/2,346/1,427,235,277,232/3,250/2,
249,250/1,213/2,416/1,415/2,429,242/3,411,81,80,454,403,446/1,244,241/1,241/2,240/1,240/2,223/1,
438,589/2,483/6,586/5,562,476/1,476/3,355/3,415/1,232/1,461/1,455/1,278,397,212/2,348,435,507,
587/5,585/6,561/2,617/3,479/2,352,489,337/1,337/3,274,275/1,281/6,453/1,446/2,430,428,421,261/2,
263/4,265,266/1,259/2,443/2,269,206,338/1,223/1,207/5,73,213/5,213/66,403,410/3,215,207/1,63/3,
67/7,253,231,228/1,362/15,436/4,469/1,509/2

lokalizacja : Łęg Tarnowski , gm Żabno – działki nr: 1347/6, 1349

URZĄD MIEJSKI W ŻABNIE
33-240 Żabno, ul. Jagiello 1
tel (0-14) 645-60-12
tel /fax (0-14) 645-64-20
e-mail: ugzabno@zabno.r

BURMISTRZ
Stanisław Kusior
mgr inż. Stanisław Kusior

URZĄD MIEJSKI W ŻABNIE
33-240 Żabno, ul. Jagiello 1
tel (0-14) 645-60-12
tel /fax (0-14) 645-64-20
e-mail: ugzabno@zabno.pl

Za zgodność z oryginałem
12 LIS 2008

Żabno, dn.

Z up. BURMISTRZA
Andrzej Bartik
Andrzej Bartik
KIEROWNIK REFERATU
ADMINISTRACYJNO-GOSPODARCZEGO

URZĄD MIEJSKI W ŻABNIE
33-240 Żabno, ul. Jagiello 1
tel (0-14) 645-60-12
tel /fax (0-14) 645-64-20
e-mail: uozabno@zabno.pl

Załącznik nr 2
do decyzji o środowiskowych uwarunkowaniach zgody na realizację przedsięwzięcia
znak: R.G.7624/9/2006 z dnia 21.09.2006 r.

Charakterystyka całego przedsięwzięcia, o której mowa w art. 56 ust.3
ustawy z dnia 27 kwietnia 2001 roku – Prawo ochrony środowiska
(Dz.U. z 2001 r., Nr 62, poz. 627 z późn.zm.)

Budowa kanalizacji sanitarnej pn. „Budowa kanalizacji sanitarnej grawitacyjno-ciśnieniowej w m. Bobrowniki Wielkie wraz z przepompowniami i przyłączami do budynków”.

Inwestycja jest obiektem liniowy, dla którego granice wyznaczają:

- pas terenu potrzebnego w czasie eksploatacji rurociągów ciśnieniowych (wyznaczony bezpieczną odległością od istniejących i projektowanych obiektów kubaturowych i liniowych),
- pas terenu potrzebny do zrealizowania inwestycji (ok. 4 m).

Łączna długość sieci wyniesie 13,9 km, w tym sieci grawitacyjnej 6,7 km, sieci ciśnieniowej 1,6 km oraz 5,6 km przykanalików. W ramach projektowanej inwestycji zostanie wykonanych 9 przepompowni ścieków jako obiektów podziemnych. Trasa sieci kanalizacyjnej będzie biegła przez tereny zainwestowane, w sąsiedztwie istniejącej infrastruktury (wodociągi, linie energetyczne), tereny dróg gruntowych i asfaltowych. Inwestycja nie będzie korzystała z zasobów wodnych. Energia elektryczna wykorzystywana będzie do zasilania pompowni ścieków oraz urządzeń do pomiaru ilości ścieków i transmisji danych.

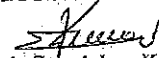
Zapotrzebowanie na energię elektryczną od 1,5 do 5,5 kW.

Bilans ścieków 67 m³/d.

W trakcie budowy nie wystąpią zjawiska, których natężenie lub zasięg będą uciążliwe dla środowiska. Inwestycja w fazie eksploatacji wpłynie na poprawę stanu środowiska w znaczeniu lokalnym, poprzez likwidację zrzutu ścieków z gospodarstw domowych do wybieralnych zbiorników. Przejęcie i skierowanie wszystkich ścieków w tym rejonie do Zakładu Oczyszczania Ścieków Tarnowskich Wodociągów Sp. z o.o. zagwarantuje ich właściwe oczyszczenie, a także pozwoli na likwidację lokalnych źródeł emisji zanieczyszczeń (osadów ściekowych).

Zgodnie z powyższym, wybrany wariant realizacji przedsięwzięcia jest do przyjęcia z punktu widzenia ochrony środowiska

BURMISTRZ


mgr inż. Stanisław Kusior

URZĄD MIEJSKI W ŻABNIE
33-240 Żabno, ul. Jagiello 1
tel (0-14) 645-60-12
tel /fax (0-14) 645-64-20
e-mail: uozabno@zabno.pl

Za zgodność z oryginałem
12 LIS 2008
Żabno, dn.

Z up. BURMISTRZA

Andrzej Bartik
KIEROWNIK REFERATU
ADMINISTRACYJNO-GOSPODARCZEGO

BURMISTRZ ŻABNA

ul Jagiełły 1
33-240 ŻABNO

Nasz znak :R G 7331/ICP/6/A/06/07

Żabno, dnia 17-04-2007 r.

DECYZJA
O USTALENIU LOKALIZACJI INWESTYCJI CELU PUBLICZNEGO

Na podstawie art.50 ust.1, art 51 ust 1 pkt. 2 oraz art 54 ustawy z dnia 27 marca 2003 r. o planowaniu i zagospodarowaniu przestrzennym / Dz. U. z 2003 r Nr 80 poz 717 / i na podstawie art. 104 ustawy z dnia 14 czerwca 1960r - Kodeks postępowania administracyjnego / DZ.U z 2000 r Nr 98 , poz 1071 z późn. zm./ po rozpatrzeniu wniosku Gminy Żabno

USTALAM LOKALIZACJĘ INWESTYCJI CELU PUBLICZNEGO

dla
Inwestor : GMINA ŻABNO
Adres : ŻABNO ul JAGIEŁŁY nr 1
Lokalizacja inwestycji : BOBROWNIKI WIELKIE
- działki nr :

589/2, 587/5, 586/5, 585/7, 585/6, 562, 561/2, 509/2, 616/1, 617/3.

509/1, 508/1, 508/2, 507, 478/5, 478/4, 478/3, 478/2, 479/1, 479/2, 480, 481, 482, 483/1, 483/3, 483/7, 483/6, 478/1, 477, 476/5, 476/1, 476/3, 475, 472, 470, 469/2, 468, 465, 466/5, 466/6, 361, 360/3, 360/2, 360/1, 359/2, 358/4, 358/3, 357/1, 358/2, 357/2, 356, 355/4, 355/3, 355/2, 354/4, 354/3, 352, 351/1, 351/2, 350, 349, 489.

348, 346/1, 340/3, 340/1, 341/1, 337/2, 337/1, 337/3, 336/2, 336/3, 335/2, 335/1, 270, 272, 273, 274, 281/4, 281/3, 275/3, 275/1, 281/2, 276, 277, 278, 279, 280, 281/6, 281/5, 282, 283/3, 303, 466/6, 463, 464, 461/1, 460, 457/2, 457/1, 456, 455/2, 454, 455/1, 453/1, 453/2, 452, 451, 450, 448, 447, 445/1, 446/1, 445/3, 446/2, 439/2, 437, 436/2, 435, 436/1, 436/3, 433, 432, 431, 430, 429, 428, 427, 421, 245/1, 246/3, 245/2, 249, 250/1, 250/2, 261/4, 261/2, 261/3, 263/2, 263/3, 263/4, 263/5, 263/1, 255/2, 255/4, 265, 266/1, 263/1, 261/1, 262, 260, 259/2, 258, 443/2, 442, 440, 439/1, 269, 206, 338/1, 416/1, 336/1.

225, 224, 223/4, 223/3, 223/1, 222, 221, 220, 219/1, 219/2, 218, 217, 216, 214, 215, 209, 208, 207/5, 207/4, 76/1, 76/2, 76/3, 75, 74, 73, 71, 1347/6, 210/2, 210/1, 211/6, 211/1, 211/4, 211/5, 211/2, 212/2, 212/1, 213/4, 213/5, 213/2, 213/6, 231, 232/1, 233, 235, 236, 239/1, 240/1, 240/2, 241/1, 244, 79, 80, 81, 82, 397, 398, 399, 400, 401, 402, 403, 404, 405, 406, 407, 408, 410/3, 410/1, 411, 413, 414, 415/1.

215, 207/4, 207/3, 207/1, 67/17, 67/18, 67/15, 67/16, 67/8, 67/9, 67/4, 69, 67/10, 67/5, 67/11, 67/12, 67/13, 67/14, 66/1, 59, 1349, 63/3, 67/7, 62/2

286/2, 285/7, 289, 284/2, 284/3, 290, 284/4, 291, 292, 293, 296, 297/2, 238, 237, 239/2, 242/3, 242/2, 243, 247, 248, 251, 252, 254, 255/3, 256, 269, 253, .

234, 232/4, 231, 232/3, 229, 228/4, 228/1, 228/3, 226/2, 227/1, 226/1, 362/15
436/4, 469/1, 509/2, 415/2

Łęg Tarnowski dz. Nr 1349, 1347/6

URZĄD MIEJSKI W ŻABNIE
33-240 Żabno, ul Jagiełły 1
tel (0-14) 645-60-12
tel /fax (0-14) 645-64-20
e-mail ucزابno@zabno.pl

Za zgodność z oryginałem
12 LIS 2008

Żabno, dn.

Z up. BURMISTRZA
Andrzej Bartik
KIEROWNIK REFERATU
ADMINISTRACYJNO-GOSPODARCZEGO

1. Rodzaj zabudowy : OBIEKTY INFRASTRUKTURY TECHNICZNEJ

2. Funkcja zabudowy i zagospodarowania terenu :

- BUDOWA KANALIZACJI SANITARNEJ GRAWITACYJNO - CIŚNIENIOWEJ z przykanalikami

- BUDOWA 9 PRZEPOMPOWNI wraz z przyłączami zasilania elektroenergetycznego

- BUDOWA 1 PRZYDOMOWEJ OCZYSZCZALNI ŚCIEKÓW do 5m³/dobę

3. Warunki kształtowania ładu przestrzennego – parametry i wskaźniki :

3.1-Linie rozgraniczające teren inwestycji :

- trasa kanalizacji wraz z pasem montażowym okresowego użytkowania – o szerokości po około 5,0m obustronnie , od osi sieci - wg załącznika graficznego Nr 1

3.2 - Gabaryty inwestycji : wg przedłożonej charakterystyki przedsięwzięcia

- zakres obsługi - 767 RLM

- długość sieci grawitacyjnej o przekroju PVC 250 mm - około 6,70 km

- długość sieci ciśnieniowej o przekroju PVC 250 mm - około 1,60 km

- długość przykanalików o przekroju PVC 160 mm - około 5,60 km

- przydomowa oczyszczalnia ścieków - wydajność 5 m³ / dobę

3.3 – Warunki przyłączenia do sieci kanalizacyjnej i odbioru ścieków wg Umowy Nr 1/TW/1/2005

Z dnia 15 czerwca 2005 r zawartej pomiędzy Tarnowskimi Wodociągami Sp. z o.o w Tarnowie a Gminą Lisia Góra i Żabno

3.4- uwarunkowania lokalizacyjne inwestycji :

- konieczność zachowania odległości bezpiecznych od istniejącej infrastruktury technicznej :

- w zakresie skrzyżowań i zbliżeń z kablami energetycznymi na warunkach opinii „ENION „RD Dąbrowa Tarnowska z dnia 20.07.2006r znak: ZET/RDDT/ZR/HB/2850/06

- w zakresie lokalizacji w stosunku do tras dróg powiatowych Nr 1340 i 1345 na warunkach opinii Starostwa Powiatowego w Tarnowie z dnia 11.08.06 znak: WID-7332/Ż/30/840/06

4- Ochrona środowiska , przyrody i krajobrazu :

4.1- w myśl rozp. Rady Ministrów z dnia 9 listopada 2004r / Dz U z 2004r Nr 257 poz. 2573 z późn.zmianami / w sprawie określenia rodzajów przedsięwzięć mogących znacząco oddziaływać

na środowisko oraz szczegółowych uwarunkowań związanych z kwalifikowaniem przedsięwzięcia do sporządzenia raportu o oddziaływaniu na środowisko – przedsięwzięcie wymaga

przebiegu postępowania z zakresu Prawa ochrony środowiska

4.2- w myśl art.2 ust.1 pkt.7 ustawy o ochronie gruntów rolnych i leśnych z dnia 3-02-1995 r.

tekst jedn.-Dz.U z 2004r Nr 121 poz.1266/-grunty pod urządzeniami kanalizacji i utylizacji ścieków - są gruntami rolnymi i nie podlegającymi wyłączeniu z produkcji rolnej

4.3- Małopolski Zarząd Melioracji i Urządzeń Wodnych w Krakowie postanowieniem z dnia 20.07.06 znak: ZEK/443/U/I/2119/06 uzgodnił przedsięwzięcie w zakresie melioracji wodnych

zobowiązując Inwestora do dokonania szczegółowych uzgodnień oraz decyzji zwalniającej z

zakazów wynikających z art 85 ust.1 ustawy Prawo wodne na etapie projektu budowlanego .

4.4-Inwestor zostaje zobowiązany do uzyskania pozwolenie na wycinkę drzewostanu kolidującego trasą kanalizacji .

Ochrona zabytków i dóbr kultury współczesnej :

1-Wojewódzki Oddział Służby Ochrony Zabytków w Krakowie-Delegatura w Tarnowie

postanowieniu z dnia 19-07-2006r znak: OZI-I-AC-7044/98/06 uzgodnił zamierzenie

inwestycyjne pod warunkiem zapisania w pozwoleniu na budowę zobowiązania Inwestora do

URZĄD MIEJSKI W ŻABNIE

33-240 Żabno, ul Jaglelly 1

tel (0-14) 645-60-12

tel /fax (0-14) 645-64-20

e-mail uczabno@zabno.pl

Za zgodność z oryginałem

12 LIS. 2008

Żabno, dn.

Z up. BURMISTRZA

Andrzej Bartik

KIEROWNIK REFERATU

ADMINISTRACyjNO-GOSPODARCZEGO

zapewnienia badań archeologicznych w formie nadzoru archeologicznego i badań wyprzedzających podczas prowadzenia prac ziemnych przy budowie kanalizacji

6-Warunki zaopatrzenie w infrastrukturę techniczną :

- energia elektryczna - przyłącz do sieci lokalnej na warunkach zasilania ZE Tarnów R
- odprowadzenie ścieków sanitarnych - Warunki i zasady budowy połączenia urządzeń kanalizacyjnych Gminy Żabno , Gminy Lisia Góra i Tarnowa z systemem kanalizacyjnym miasta Tarnowa określono w umowie Nr 1/TW/1/2005 z dnia 15-06-2005 r

7- Ochrona interesów osób trzecich w następującym zakresie :

- ochrona przed pozbawieniem : dostępu do drogi publicznej, możliwością korzystania z wody kanalizacji , energii elektrycznej i ciepłej oraz środków łączności, dostępu światła dziennego do pomieszczeń przeznaczonych na pobyt ludzi
- uciążliwościami powodowanymi przez : hałas , wibracje , zakłócenia i promieniowanie
- zanieczyszczeniem : powietrza , wody i gleby

- Granice i sposób zagospodarowania terenu lub obiektów podlegających ochronie w oparciu o przepisy odrębne - w tym terenów : górniczych , terenów narażonych na niebezpieczeństwo powodzi i osuwania się mas ziemnych: nakazy- zakazy : nie występują

9- Integralną częścią decyzji jest załącznik mapowy nr 1 na którym określono trasę inwestycji

10- Decyzję niniejszą przygotowano uwzględniając następujące przepisy :


- ustawa z dnia 27-03-2003r. o planowaniu i zagosp. przestrzennym / Dz.U z 2003 r. Nr 80 /
- rozp. Ministra Infrastruktury z dnia 26-08-2003r. w sprawie ustalania wymagań dotyczących nowej zabudowy i zagospodarowania terenu w przypadku braku miejscowego planu zagospodarowania przestrzennego Dz.U z 2003r. Nr 164 ,poz 1588 i wymagania wynikające z przepisów odrębnych

UZASADNIENIE

- Zgodnie z art 4 ust 2 i art. 59 ust 1 wnioskowana zmiana zagospodarowania terenu wymaga ustalenia warunków zabudowy w drodze decyzji a Inwestor złożył kompletny wniosek
- Dla wskazanego we wniosku obszaru Gmina Żabno nie posiada prawnie obowiązującego miejscowego planu zagospodarowania przestrzennego zatem zgodnie z art. 60 ust. 4 ustawy projekt decyzji opracowała urbanista - arch. Małgorzata Bugajska-Pala z listy Okręgowej Izby Urbanistów w Katowicach numer NKT-237/02.
- Rozstrzygnięcia decyzji oparto na materiałach planistycznych zawartych w:
 - a- miejscowych planach zagospodarowania przestrzennego, które utraciły ważność
 - b- „Studium uwarunkowań i kierunków zagospodarowania przestrzennego gminy
 - c- wynikach analizy zagospodarowania i stanu prawnego wnioskowanego terenu
- Wniesione w toku przeprowadzonego postępowania uwagi do trasy przebiegu inwestycji zostały w pełni uwzględnione i odzwierciedlone we wstępnym projekcie budowlanym.

W ZWIĄZKU Z POWYŻSZYM ORZECZONO JAK W SENTENCJI

- W myśl art. 55 ustawy decyzja niniejsza wiąże organ wydający decyzje o pozwoleniu na budowę i nie stanowi podstawy do rozpoczęcia robót budowlanych
- Decyzja nie rodzi praw do terenu oraz nie narusza własności i uprawnień osób trzecich
- Od niniejszej decyzji służy stronom prawo odwołania do Samorządowego Kolegium Odwoławczego w Tarnowie za pośrednictwem tut. Urzędu w terminie 14 dni od daty jej doręczenia
- Odwołanie od decyzji o ustaleniu lokalizacji inwestycji celu publicznego powinno zawierać zarzuty odnoszące się do decyzji , określając istotę i zakres żądania będącego przedmiotem odwołania oraz wskazywać dowody uzasadniające to żądanie.



Z up. **BURMISTRZA**
Andrzej Bartik
KIEROWNIK REFERATU
ADMINISTRACYJNO-GOSPODARCZEGO

BURMISTRZ
Stanisław Kusior
mgr inż. Stanisław Kusior

URZĄD MIEJSKI W ŻABNIE
33-240 Żabno, ul Jagielly 1
tel (0-14) 645-60-12
tel /fax (0-14) 645-64-20
e-mail: uazabno@zabno.pl

Za zgodność z oryginałem
12 LIS, 2008
Żabno, dn.

Załączniki :

- Nr 1 - mapa na której wyznaczono trasę inwestycji
- do wglądu w aktach urzędowych sprawy

Otrzymują :

- 1 x Wnioskodawca
- 1 x strony wg rozdzielnika w urzędowych aktach sprawy
- 1 x a/a



Wobec niezaskarżenia niniejszej
DECYZJI w czynie i trybie
ustawowo przewidzianym, stała
się ona ostateczna z dniem

26.06.2008 r.

URZĘDZIE GMINY ZABNO

Zabno, dnia 26.06.2008 r.

pieczęć

Z up. BURMISTRZA
KIEROWNIK REFERATU ROZWOJU GMINY
I OCHRONY ŚRODOWISKA

mgr inż. Stanisław Pantera

POUCZENIE - Do wniosku o pozwolenie na budowę Inwestor winien dołączyć :

- 1- 4 egzemplarze projektu budowlanego wraz z opiniami, uzgodnieniami, pozwoleniami - opracowany zgodnie z Rozp. Ministra Infrastruktury z dnia 12 kwietnia 2003 r w sprawie warunków technicznych , jakim powinny odpowiadać budynki i ich usytuowanie /Dz U Nr 75 z dnia 15 czerwca 2002 r poz 690, Rozp Ministra Infrastruktury z dnia 3 lipca 2003 r. w sprawie szczegółowego zakresu i formy projektu budowlanego /Dz.U Nr 120, poz 1133 / i innymi dokumentami wymaganymi przepisami szczególnymi oraz zaświadczeniem o którym mowa w art 12 ust 7 ustawy - Prawo budowlane
- 2- oświadczenie o posiadaniu prawa do dysponowania nieruchomością na cele budowlane
- 3- decyzję o warunkach zabudowy zgodnie z przepisami ustawy o planowaniu i zagospodarowaniu przestrzennym
- 4 - specjalistyczną opinię , o której mowa w art 33 ust 3 ustawy - Prawo budowlane
- 5- postanowienie o uzgodnieniu , z właściwym organem administracji architektoniczno - budowlanej, projektowanych rozwiązań w zakresie , o którym mowa w art 33 ust 2 pkt 4 ustawy - Prawo budowlane
- 6 - informacje lub prawomocną decyzję o wyłączeniu gruntu z produkcji rolnej
- 7 - upoważnienie udzielone osobie działającej w imieniu Inwestora

Nie podlega opłacie skarbowej

Art 2 ust 1 pkt 2 ustawy

opłacie skarbowej

(Dz.U Nr 06 225 poz.1635)

URZĄD MIEJSKI W ZABNIE

33-240 Zabno, ul. Jagiellły 1

tel (0-14) 645-60-12

tel /fax (0-14) 645-64-20

e-mail: uqzabno@zabno.pl

Za zgodność z oryginałem

12 LIS 2008

Zabno, dn.

Z up. BURMISTRZA

Andrzej Bartik
KIEROWNIK REFERATU
ADMINISTRACYJNO-GOSPODARCZEGO

URZĄD MIEJSKI
W PĘCZYNIE
2008-08-07
4961 Budowl
L.dz. podpis

26.2227/2-122/08

Tarnów, dn. 29.07.2008 r.

DECYZJA NR ...961.../08 B

Na podstawie art. 28, art. 33 ust. 1, art. 34 ust. 4 i art. 36 ustawy z dnia 7 lipca 1994 r. - Prawo budowlane (tekst jednolity Dz. U. z 2006 r. Nr 156, poz. 1118 z późn. zm.) oraz na podstawie art. 104 ustawy z dnia 14 czerwca 1960 r. - Kodeks postępowania administracyjnego (Dz. U. z 2000 r. Nr 98, poz. 1071, z późn. zm.) po ponownym rozpatrzeniu wniosku o pozwolenie na budowę z dnia 27.02.2008 r.

ZATWIERDZAM PROJEKT BUDOWLANY
I UDZIELAM POZWOLENIA NA BUDOWĘ

Za zgodność z oryginałem
12 LIS 2008

Zabno, dn.

URZĄD MIEJSKI W ŻABNIE

33-240 Żabno, ul. Jagiello 1

tel (0-14) 645-60-12

tel /fax (0-14) 645-64-20

e-mail: uqzabno@zabno.pl

dla :

Gmina Żabno

33-240 Żabno, ul. Jagiello 1

Z up. BURMISTRZA

Andrzej Bartik
KIEROWNIK REFERATU
ADMINISTRACYJNO-GOSPODARCZEGO

- sieci kanalizacji sanitarnej grawitacyjno-ciśnieniowej w m. Bobrowniki Wielkie przebiegającej przez :

Bobrowniki Wielkie dz. nr 589/2, 587/5, 586/5, 585/7, 585/6, 562, 561/2, 509/2, 616/1, 617/3, 509/1, 508/2, 507, 478/5, 478/4, 478/3, 478/2, 479/1, 479/2, 480, 481, 482, 483/1, 483/3, 483/7, 483/6, 478/1, 477, 476/5, 476/1, 476/3, 475, 472, 470, 469/2, 468, 465, 466/5, 466/6, 361, 360/3, 360/2, 360/1, 359/2, 358/4, 358/3, 357/1, 358/2, 357/2, 356, 355/4, 355/3, 355/2, 354/4, 354/3, 352, 351/1, 351/2, 350, 349, 489, 348, 346/1, 340/3, 340/1, 341/1, 337/2, 337/1, 337/3, 336/2, 336/3, 335/2, 335/1, 270, 272, 273, 274, 281/4, 281/3, 275/3, 275/1, 281/2, 276, 277, 278, 279, 280, 281/6, 281/5, 282, 283/3, 303, 463, 464, 461/1, 460, 457/2, 457/1, 456, 455/2, 454, 455/1, 453/1, 453/2, 452, 451, 450, 448, 447, 445/1, 446/1, 445/3, 446/2, 439/2, 437, 436/2, 435, 436/1, 436/3, 433, 432, 431, 430, 429, 428, 427, 421, 245/1, 246/3, 245/2, 249, 250/1, 250/2, 261/4, 261/2, 261/3, 263/2, 263/3, 263/4, 263/5, 263/1, 255/2, 255/4, 265, 266/1, 261/1, 262, 260, 259/2, 258, 443/2, 442, 440, 439/1, 269, 206, 338/1, 416/1, 336/1, 225, 224, 223/4, 223/3, 223/1, 222, 221, 220, 219/1, 219/2, 218, 217, 216, 214, 215, 209, 208, 207/5, 207/4, 76/1, 76/2, 76/3, 75, 74, 73, 210/2, 210/1, 211/6, 211/1, 211/4, 211/5, 211/2, 212/2, 212/1, 213/4, 213/5, 213/2, 213/6, 232/1, 233, 235, 236, 239/1, 240/1, 240/2, 241/1, 244, 79, 80, 81, 82, 397, 398, 399, 400, 401, 402, 403, 404, 405, 406, 407, 408, 410/3, 410/1, 411, 413, 414, 415/1, 207/3, 207/1, 67/17, 67/18, 67/15, 67/16, 67/8, 67/9, 67/4, 69, 67/10, 67/5, 67/11, 67/12, 67/13, 67/14, 66/1, 59, 63/3, 67/7, 62/2, 286/2, 285/7, 289, 284/2, 284/3, 290, 284/4, 291, 292, 293, 296, 297/2, 238, 237, 239/2, 242/3, 242/2, 243, 247, 248, 251, 252, 254, 255/3, 256, 253, 234, 232/4, 231, 232/3, 229, 228/4, 228/1, 228/3, 226/2, 227/1, 226/1, 362/15, 436/4, 469/1, 415/2.
Łęg Tarnowski dz. nr 1349, 1347/6.

wraz z przyłączami i przepompowniami z zasilaniem elektrycznym (PKOB 2223)

kategoria obiektu – XXVI

Autor projektu

inż. Jolanta Maziarz - nr upr. PDK/0033/POOS/04 w specjalności instalacyjnej w zakresie sieci, instalacji i urządzeń ciepłych, wentylacyjnych, gazowych, wodociagowych i kanalizacyjnych, wpisana na listę POIIB pod nr ewid. PDK/IS/0090/07

z zachowaniem następujących warunków, zgodnie z art. 36 ust. 1 oraz art. 42 ust. 2 i 3 ustawy - Prawo budowlane:

1. Szczególne warunki zabezpieczenia terenu budowy i prowadzenia robót budowlanych :
należy uwzględnić uwagi zawarte w dołączonych do projektu budowlanego decyzjach, opiniach i uzgodnieniach
2. Czas użytkowania tymczasowych obiektów budowlanych – *nie dotyczy*,
3. Terminy rozbiórki:
 - 1) istniejących obiektów budowlanych nieprzewidzianych do dalszego użytkowania – *nie dotyczy*,
 - 2) tymczasowych obiektów budowlanych – *nie dotyczy*,
4. Szczegółowe wymagania dotyczące nadzoru na budowie – Inwestor jest zobowiązany do :
 - *ustanowienia inspektora nadzoru inwestorskiego (§ 2 ust. 2 Rozp. Min. Infrastruktury - Dz. U. z 2001r. Nr 138 poz. 1554),*
 - *zapewnienie badań archeologicznych w formie nadzoru archeologicznego i badań wyprzedzających podczas prowadzenie prac ziemnych*
(postanowienie z dnia 19.07.2006r. znak : OZI/AC/7044/98/06 Wojewódzkiego Urzędu Ochrony Zabytków w Krakowie – Delegatura w Tarnowie)
5. Inwestor jest zobowiązany :
 - 1) zawiadomić właściwy organ nadzoru budowlanego o zakończeniu budowy co najmniej 21 przed zamierzonym terminem przystąpienia do użytkowania
 - 2) przed przystąpieniem do użytkowania, uzyskać ostateczną decyzję o pozwoleniu na użytkowanie – *nie dotyczy*.
6. Kierownik budowy (robót) jest obowiązany prowadzić dziennik budowy oraz umieścić na budowie w widocznym miejscu tablicę informacyjną, oraz ogłoszenie, zawierające dane dotyczące bezpieczeństwa pracy i ochrony zdrowia

Obszar oddziaływania obiektu, o którym mowa w art. 28 ust. 2 ustawy – Prawo budowlane, obejmuje nieruchomości :

Bobrowniki Wielkie dz. nr 589/2, 587/5, 586/5, 585/7, 585/6, 562, 561/2, 509/2, 616/1, 617/3, 509/1, 508/2, 507, 478/5, 478/4, 478/3, 478/2, 479/1, 479/2, 480, 481, 482, 483/1, 483/3, 483/7, 483/6, 478/1, 477, 476/5, 476/1, 476/3, 475, 472, 470, 469/2, 468, 465, 466/5, 466/6, 361, 360/3, 360/2, 360/1, 359/2, 358/4, 358/3, 357/1, 358/2, 357/2, 356, 355/4, 355/3, 355/2, 354/4, 354/3, 352, 351/1, 351/2, 350, 349, 489, 348, 346/1, 340/3, 340/1, 341/1, 337/2, 337/1, 337/3, 336/2, 336/3, 335/2, 335/1, 270, 272, 273, 274, 281/4, 281/3, 275/3, 275/1, 281/2, 276, 277, 278, 279, 280, 281/6, 281/5, 282, 283/3, 303, 463, 464, 461/1, 460, 457/2, 457/1, 456, 455/2, 454, 455/1, 453/1, 453/2, 452, 451, 450, 448, 447, 445/1, 446/1, 445/3, 446/2, 439/2, 437, 436/2, 435, 436/1, 436/3, 433, 432, 431, 430, 429, 428, 427, 421, 245/1, 246/3, 245/2, 249, 250/1, 250/2, 261/4, 261/2, 261/3, 263/2, 263/3, 263/4, 263/5, 263/1, 255/2, 255/4, 265, 266/1, 261/1, 262, 260, 259/2, 258, 443/2, 442, 440, 439/1, 269, 206, 338/1, 416/1, 336/1, 225, 224, 223/4, 223/3, 223/1, 222, 221, 220, 219/1, 219/2, 218, 217, 216, 214, 215, 209, 208, 207/5, 207/4, 76/1, 76/2, 76/3, 75, 74, 73, 210/2, 210/1, 211/6, 211/1, 211/4, 211/5, 211/2, 212/2, 212/1, 213/4, 213/5, 213/2, 213/6, 232/1, 233, 235, 236, 239/1, 240/1, 240/2, 241/1, 244, 79, 80, 81, 82, 397, 398, 399, 400, 401, 402, 403, 404, 405, 406, 407, 408, 410/3, 410/1, 411, 413, 414, 415/1, 207/3, 207/1, 67/17, 67/18, 67/15, 67/16, 67/8, 67/9, 67/4, 69, 67/10, 67/5, 67/11, 67/12, 67/13, 67/14, 66/1, 59, 63/3, 67/7, 62/2, 286/2, 285/7, 289, 284/2, 284/3, 290, 284/4, 291, 292, 293, 296, 297/2, 238, 237, 239/2, 242/3, 242/2, 243, 247, 248, 251, 252, 254, 255/3, 256, 253, 234, 232/4, 231, 232/3, 229, 228/4, 228/1, 228/3, 226/2, 227/1, 226/1, 362/15, 436/4, 469/1, 415/2.

Łęg Tarnowski dz. nr 1349, 1347/6.

UZASADNIENIE

W dniu 27.02.2008r. w tut. Urzędzie został złożony kompletny wniosek o pozwolenie na budowę sieci kanalizacji sanitarnej grawitacyjno - ciśnieniowej w m. Bobrowniki Wielkie wraz z przyłączami i przepompowniami z zasilaniem elektrycznym w okresie ważności decyzji o ustaleniu lokalizacji inwestycji celu publicznego wraz z projektem budowlanym oraz oświadczeniem o posiadanym prawie do dysponowania nieruchomością na cele budowlane, złożonym pod rygorem odpowiedzialności karnej - spełniający wymagania art.32 ust. 4 i art. 33 ust. 2 Prawa budowlanego.

Niniejsza decyzja jest wynikiem ponownego rozpatrzenia wniosku Inwestora po uchyleniu przez Wojewodę Małopolskiego decyzją z dnia 10.07.2008r. znak : WI.VIII.MM.7119-2-19-08, decyzji Starosty Tarnowskiego nr 480/08 z dnia 24.04.2008r., znak : UAB.III.7351/258/08

Wymagania dla budowy przedmiotowej inwestycji, określone zostały w decyzji o ustaleniu lokalizacji inwestycji celu publicznego, wydanej przez Burmistrza Żabna z dnia 17.04.2007r. znak : R.G.7331/ICP/6/A/06/07.

Po sprawdzeniu przedłożonych dokumentów, zgodnie z art. 35 ust. 1 Prawa budowlanego, stwierdza się, że:

- projekt budowlany przedmiotowej inwestycji jest zgodny z ustaleniami w/w decyzji o ustaleniu lokalizacji inwestycji celu publicznego,
- przedłożony projekt budowlany jest zgodny z wymaganiami określonymi decyzją o środowiskowych uwarunkowaniach zgody na realizację przedsięwzięcia z dnia 21.09.2006r. znak: R.G.7624/9/2006 wydaną przez Burmistrza Żabna.
- projekt zagospodarowania terenu jest zgodny z przepisami, w tym techniczno-budowlanymi,
- projekt jest kompletny, posiada wymagane opinie, uzgodnienia, pozwolenia i sprawdzenia, zaświadczenia oraz informację dotyczącą bezpieczeństwa i ochrony zdrowia,
- projekt budowlany został wykonany i sprawdzony przez osobę posiadającą wymagane uprawnienia budowlane i legitymującą się, aktualnym na dzień opracowania i sprawdzenia projektu, zaświadczeniem o wpisie na listę członków właściwej izby samorządu zawodowego.

Przedłożone dokumenty spełniają warunki określone w art. 32 ust. 4, 33 ust. 2 i 35 ust. 1 Prawa budowlanego, w związku z czym zgodnie z art.35 ust. 4, organ nie może odmówić wydania decyzji o pozwoleniu na budowę.

Powyższe uzasadnia zatwierdzenie przedłożonego projektu budowlanego i udzielenie pozwolenia na budowę w/w obiektu budowlanego, w trybie przepisu art. 34 ust. 4 i art. 28 Prawa budowlanego.

W związku z czym orzeczono jak w sentencji.

Od decyzji przysługuje odwołanie do Wojewody Małopolskiego, za moim pośrednictwem w terminie 14 dni od dnia jej doręczenia.

URZĄD MIEJSKI W ŻABNIE
33-240 Zabno, ul Jagiello 1
tel (0-14) 645-60-12
tel./fax (0-14) 645-64-20
e-mail: uozabno@zabno.pl



za zgodność z oryginałem

Zabno, dn. 12 LIS. 2008r.

Z up. BURMISTRZA
Andrzej Bartik
KIEROWNIK REFERATU
ADMINISTRACYJNO-GOSPODARCZEGO

Z up. STAROSTY

Urszula Bartosz-Głowacka
NACZELNIK WYDZIAŁU
Urbanistyki, Architektury i Budownictwa

Pouczenie:

1. Inwestor jest obowiązany zawiadomić o zamierzonym terminie rozpoczęcia robót budowlanych na które jest wymagane pozwolenie na budowę, właściwy organ nadzoru budowlanego oraz projektanta sprawującego nadzór nad zgodnością realizacji budowy z projektem, co najmniej na 7 dni przed ich rozpoczęciem, dołączając na piśmie:
 - 1) oświadczenie kierownika budowy (robót), stwierdzające sporządzenie planu bezpieczeństwa i ochrony zdrowia oraz przyjęcie obowiązku kierowania budową (robotami budowlanymi), a także zaświadczenie, o którym mowa w art. 12 ust. 7 ustawy – Prawo budowlane,
 - 2) w przypadku ustanowienia nadzoru inwestorskiego - oświadczenie inspektora nadzoru inwestorskiego, stwierdzające przyjęcie obowiązku pełnienia nadzoru inwestorskiego nad danymi robotami budowlanymi, a także zaświadczenie, o którym mowa w art. 12 ust. 7 ustawy – Prawo budowlane,
 - 3) informację zawierającą dane zamieszczone w ogłoszeniu, o którym mowa w art. 42 ust. 2 pkt 2 ustawy – Prawo budowlane.
2. Inwestor może przystąpić do użytkowania obiektu przed wykonaniem wszystkich robót budowlanych pod warunkiem uzyskania pozwolenia na użytkowanie, wydanego przez właściwy organ nadzoru budowlanego
3. W przypadku gdy uzyskanie pozwolenia na użytkowanie nie jest wymagane, do użytkowania obiektu można przystąpić po upływie 21 dni od dnia doręczenia do właściwego organu nadzoru budowlanego zawiadomienia o zakończeniu budowy, jeżeli organ w tym terminie nie wniesie sprzeciwu w drodze decyzji.
4. Przed wydaniem pozwolenia na użytkowanie obiektu, właściwy organ nadzoru budowlanego przeprowadzi obowiązkową kontrolę budowy, zgodnie z art. 59 a ustawy – Prawo budowlane. Wniosek o udzielenie pozwolenia na użytkowanie stanowi wezwanie właściwego organu do przeprowadzenia obowiązkowej kontroli – nie dotyczy.

Załączniki:

1. Projekt budowlany – część sanitarna
2. Projekt budowlany – część sanitarna-rysunki
3. Projekt budowlany – część sanitarna-uzgodnienia i opinie
4. Projekt budowlany – część elektryczna-zasilanie przepompowni P1-P9

Otrzymują :

- 1 x Gmina Żabno 33-240 Żabno , ul. Jagiełły 1 (+1 egz. zał. nr 1-4)
1 x strony wg odrębnego wykazu
1 x Urząd Miejski w Żabnie
1 x Powiatowy Inspektorat Nadzoru Budowlanego , Tarnów ul. Konarskiego 4
(+1 egz. zał. nr 1-4)

1 x aa
**STAROSTWO POWIATOWE
w TARNOWIE**
33-100 Tarnów, ul. Narutowicza 38
tel. centrali 014 63 16 300

Zwolniony z opłaty skarbowej na podstawie art. 7 ust.3 ustawy z dnia 16.11.2006r.
o opłacie skarbowej (Dz. U. Nr 225/2006 poz. 1635 z późn. zm.)

URZĄD MIEJSKI W ŻABNIE
33-240 Żabno, ul. Jagiełły 1
tel. (0-14) 645-60-12
tel /fax (0-14) 645-64-20
e-mail: ugżabno@żabno.pl

Za zgodność z oryginałem
12 LIS. 2008

Żabno, dn.


INSPEKTOR
Z up. BURMISTRZA
Andrzej Bartik
KIEROWNIK REFERATU
ADMINISTRACYJNO GOSPODARCZEGO

Jerzy Jarosz

WOŚ II.4.7633/204/08

Tarnów, dn. 27 sierpień 2008r.

POSTANOWIENIE



Na podstawie:

- art. 51 ust. 1 pkt. 2, ust. 3 pkt. 1 ustawy z dnia 27 kwietnia 2001r. Prawo Ochrony Środowiska (tekst jedn. z 2008r. Dz. U. Nr 25, poz. 150),
- § 3 ust. 1 pkt. 72a rozporządzenia Rady Ministrów z dnia 9 listopada 2004r. w sprawie określenia rodzajów przedsięwzięć mogących znacząco oddziaływać na środowisko oraz szczegółowych uwarunkowań związanych z kwalifikowaniem przedsięwzięcia do sporządzenia raportu o oddziaływaniu na środowisko (Dz. U. Nr 257, poz. 2573 z p. zm.),
- art. 123 ustawy z dnia 14 czerwca 1960r. Kodeks Postępowania Administracyjnego (tekst jednolity Dz. U. Nr 98, poz. 1071 z p. zm.),

po rozpoznaniu wniosku Burmistrza Żabna znak: R.G.7624/9/2008 z dnia 13.08.2008r. w sprawie wyrażenia opinii, co do obowiązku sporządzenia raportu o oddziaływaniu przedsięwzięcia na środowisko dla planowanego przedsięwzięcia pn. **"Budowa kanalizacji sanitarnej na terenie strefy poprzemysłowej po byłych Niedomickich Zakładach Celulozy."**

Starosta Tarnowski

wyraża opinię, iż dla przedmiotowej inwestycji nie jest wymagane sporządzenie raportu o oddziaływaniu przedsięwzięcia na środowisko

UZASADNIENIE

W dniu 18 sierpnia 2008r. do Starostwa Powiatowego w Tarnowie wpłynęło pismo Burmistrza Żabna, dotyczące wyrażenia opinii, co do obowiązku sporządzenia raportu o oddziaływaniu na środowisko dla przedsięwzięcia polegającego na budowie sieci kanalizacji sanitarnej na terenie strefy poprzemysłowej po byłych Niedomickich Zakładach Celulozy na terenie działek nr 800/70, 800/124, 800/155, 800/156, 800/133, 800/96, 800/147, 781/33, 781/32, 784/1 w Niedomicach.

Do wniosku została dołączona informacja o planowanym przedsięwzięciu, zawierająca dane określone w art. 49 ust. 3 ustawy Prawo ochrony środowiska wraz z załącznikiem graficznym

Zgodnie z § 3 ust. 1 pkt. 72a rozporządzenia Rady Ministrów z dnia 9 listopada 2004r. w sprawie określenia rodzajów przedsięwzięć mogących znacząco oddziaływać na środowisko oraz szczegółowych uwarunkowań związanych z kwalifikowaniem przedsięwzięcia do sporządzenia raportu o oddziaływaniu na środowisko (DZ. U. nr 257, poz. 2573 z p. zm.), planowana inwestycja zalicza się do przedsięwzięć mogących znacząco oddziaływać na środowisko, dla którego sporządzenie raportu może być wymagane.

Z załączonych do wniosku informacji wynika, że w ramach inwestycji planowana jest budowa odcinka sieci kanalizacji sanitarnej, którą ścieki będą kierowane do istniejącej pompowni ścieków, skąd transportowane będą do Grupowej Oczyszczalni Ścieków w Tarnowie.

Planowana sieć zbudowana będzie z rurociągów tłocznych PE o dł. 250m i grawitacyjnych PVC lub PP 200-315mm o długości 2400m. Projektowany odcinek sieci kanalizacji sanitarnej przebiegać będzie przez tereny poprzemysłowe zainwestowane lub przewidziane do zabudowy. Trasa kanalizacji nie koliduje z drzewostanem, ani nie leży w terenach chronionych na podstawie ustawy o ochronie przyrody

Uciążliwości występować będą jedynie w trakcie budowy kanalizacji i związane będą z pracą maszyn i urządzeń. Projektowane rurociągi i studzienki projektowane są jako

URZĄD MIEJSKI W ŻABNIE
33-240 Żabno, ul. Jagielły 1
tel (0-14) 645-60-12
tel./fax (0-14) 645-64-20
e-mail: ugzabno@zabno.pl

Za zgodność z oryginałem
Żabno, dn. 12 LIS. 2008


Z up. BURMISTRZA
Andrzej Bartik
KIEROWNIK REFERATU
ADMINISTRACYJNO-GOSPODARCZEGO

urządzenia szczelne, eliminujące możliwość niekontrolowanego wycieku ścieków nie oczyszczonych poza instalację. Projektowane rurociągi kanalizacji sanitarnej w miejscu skrzyżowania z przeszkodami terenowymi oraz z istniejącym uzbrojeniem terenu będą zabezpieczone przez zastosowanie rur ochronnych. Odpady powstające przy pracach budowlano-montażowych będą składowane w przewoźnych kontenerach i następnie wywiezione na najbliższe składowisko odpadów lub do utylizacji. Analizowane przedsięwzięcie jest zaliczone do inwestycji o charakterze liniowym, które nie spowoduje rozległej oraz trwałej dewastacji terenu. Teren przedsięwzięcia po zakończeniu prac zostanie doprowadzony do stanu pierwotnego.

W przedmiotowym przypadku nie zachodzą szczegółowe uwarunkowania zawarte w § 5 ww rozporządzenia związane z rodzajem, usytuowaniem oraz skalą oddziaływania planowanej inwestycji na środowisko dlatego uznano, że nie jest wymagane sporządzenie raportu o oddziaływaniu przedsięwzięcia na środowisko.

POUCZENIE

Na niniejsze postanowienie nie przysługuje zażalenie



Z up. STAROSTY

Aleu
mgr inż. Agnieszka Jeleń
Naczelnik Referatu Ochrony Środowiska, Rolnictwa i Leśnictwa

Otrzymują:

- ✓ 1x Urząd Miejski w Żabnie
- ✓ 1x Skarb Państwa- Syndyk Masy Upadłościowej Niedomickich Zakładów Celulozy
- 1x Krzysztof Kuczek
- 1x WOŚ a/a

URZĄD MIEJSKI W ŻABNIE
33-240 Żabno, ul. Jagiello 1
tel (0-14) 645-60-12
tel /fax (0-14) 645-64-20
e-mail. uqzabno@zabno.pl

Zgodność z oryginałem
12 LIS. 2008
Żabno, dn.

Z up. BURMISTRZA
Bartik
Andrzej Bartik
KIEROWNIK REFERATU
ADMINISTRACYJNO-GOSPODARCZEGO

RG.7624/9/2008

Tarnów, 21 sierpnia 2008r

URZĄD MIEJSKI W ŻABNO 008-08-26
33-240 ŻABNO
ul. Jagiełły 1

URZĄD MIEJSKI
W ŻABNO
L.dz. 5322 podpis
Budowalność

POSTANOWIENIE

Na podstawie :

- art 1 i art. 2 ustawy z dn.14 marca 1985r. o Państwowej Inspekcji Sanitarnej /Dz. U. z 2006r. Nr 122, poz.851z późn. zm./,
- art 123 Kodeksu Postępowania Administracyjnego – Ustawa z dn. 14 czerwca 1960r. /Dz. U. z 2000r. Nr 98, 1071 z późn. zm./
- art 57 ust.1 ustawy z dn. 27 kwietnia 2001r. –Prawo ochrony środowiska / tekst jednolity Dz. U. z 2008r. Nr 25, poz. 150 zm. Dz. U. Nr 111, poz. 708 /,
- rozporządzenia Rady Ministrów z dnia 9 listopada 2004r. w sprawie określenia rodzajów przedsięwzięć mogących znacząco oddziaływać na środowisko oraz szczegółowych uwarunkowań związanych z kwalifikowaniem przedsięwzięcia do sporządzenia raportu o oddziaływaniu na środowisko / Dz. U. Nr 257, poz. 2573 zm. Dz. U. z 2005r. Nr 92, poz. 769 Dz. U. z 2007r. Nr 158, poz. 1105/,

Państwowy Powiatowy Inspektor Sanitarny w Tarnowie p o s t a n a w i a

ze przedsięwzięcie p.n. „Budowa kanalizacji sanitarnej na terenie strefy przemysłowej po byłych Niedomickich Zakładach Celulozy w Niedomicach na działkach wskazanych we wniosku Inwestora.”

Inwestor: Gmina Żabno, 33-240 Żabno, ul. Jagiełły 1

nie wymaga opracowania raportu oddziaływania na środowisko

UZASADNIENIE

Pismem z dnia 13.08.2008r. znak: (data wpływu do PSSE dnia 18.08.2008r) Urząd Miejski w Żabnie zwrócił się o opinię w sprawie obowiązku sporządzenia raportu o oddziaływaniu na środowisko i określenia jego zakresu dla planowanego przedsięwzięcia j.w. Do pisma załączono ksero wniosku Inwestora o wydanie decyzji o środowiskowych uwarunkowaniach, informację o planowanym przedsięwzięciu oraz kopię mapy (orientacja) z zaznaczoną trasą inwestycji

URZĄD MIEJSKI W ŻABNIE
33-240 Żabno, ul. Jagiełły 1
tel (0-14) 645-60-12
tel /fax (0-14) 645-64-20
e-mail: ugżabno@żabno.pl

Za zgodność z oryginałem
Żabno, dn. 12 LIS. 2008

Z up. BURMISTRZA
Andrzej Barlik
KIEROWNIK REFERATU
ADMINISTRACYJNO-GOSPODARCZEGO

Zgodnie z §3 ust.1 pkt 72a Rozporządzenia Rady Ministrów z dn. 09.11.2004r. w sprawie określenia rodzajów przedsięwzięć mogących znacząco oddziaływać na środowisko oraz szczegółowych uwarunkowań związanych z kwalifikowaniem przedsięwzięcia do sporządzenia raportu o oddziaływaniu na środowisko / Dz. U. Nr 257, poz. 2573 zm. Dz. U. z 2005r. Nr.92, poz. 769 Dz. U. z 2007r. Nr 158, poz. 1105 /, planowana inwestycja zalicza się do przedsięwzięć mogących znacząco oddziaływać na środowisko, dla których obowiązek sporządzenia raportu o oddziaływaniu przedsięwzięcia na środowisko może zostać ustalony.

Z przedłożonej informacji wynika, że projektowana kanalizacja sanitarna znajdować się będzie na terenach przemysłowych po byłym Zakładzie Celulozy w Niedomicach. Na w/w obszarze gospodarka ściekowa jest nieuregulowana, co powoduje dużą uciążliwość i zagrożenie dla środowiska naturalnego. W związku z przewidywanymi w perspektywie ilościami ścieków projektowane są rurociągi kanalizacyjne o średnicy Dn200 - Dn315. Celem umożliwienia skrzyżowania kanału sanitarnego z istniejącymi kanałami deszczowymi projektowany jest odcinek kanalizacji ciśnieniowej z pompownią ścieków. Ścieki za pośrednictwem projektowanej kanalizacji będą kierowane do istniejącej przepompowni ścieków, która pompuje je do sieci kanalizacyjnej miasta Tarnowa, a następnie zostają one oczyszczone na Grupowej Oczyszczalni Ścieków.

Biorąc pod uwagę przyjęte w informacji rozwiązania techniczne i technologiczne chroniące środowisko i zdrowie ludzi przed ujemnym wpływem planowanego przedsięwzięcia mogącego wystąpić wyłącznie w fazie jego realizacji uznano, że nie jest wymagane sporządzenie raportu o oddziaływaniu przedsięwzięcia na środowisko.

Na postanowienie nie służy zażalenie

PAŃSTWOWY POWIATOWY
INSPEKTOR SANITARNY
w Tarnowie.
Ryszard Bartus
lek chorób wewnętrznych / spec. med. przemysłowej

Otrzymują:

1 x Adresat

1 x Gmina Żabno, 33-240 Żabno, ul. Jagiełły 1

1 x Syndyk Masy Upadłościowej Niedomickich Zakładów Celulozy - mgr Dutka Tomasz
Kancelaria Adwokacka, ul. Dąbrowskiego 8, 33-100 Tarnów

1 x Kuczek Krzysztof, ul. Bitwy pod Monte Cassino 5/243, 33-100 Tarnów

1 x a/a

wyk. EM tel. /014/ 621 70 97 wew. 143

URZĄD MIEJSKI W ŻABNIE
33-240 Żabno, ul. Jagiełły 1
tel. (0-14) 645-60-12
tel./fax (0-14) 645-64-20
e-mail: uozabno@zabno.pl

Za zgodność z oryginałem
12 LIS. 2008
Żabno, dn

Z up. BIURMISTRZA
Andrzej Bartik
KIEROWNIK REFERATU
ADMINISTRACYJNO-GOSPODARCZEGO

BURMISTRZ ŻABNA

ul Jagielly 1
33-240 ŻABNO

R.G.7624/9/2008

Żabno, 08.09.2008r.

POSTANOWIENIE

Na podstawie art. 51 ust. 3 pkt 1 Ustawy z dnia 27 kwietnia 2001r. – Prawo ochrony środowiska (Dz.U. z 2008r. Nr 25, poz. 150 z p. zm.), § 3 ust. 1 pkt 72a Rozporządzenia Rady Ministrów z dnia 9 listopada 2004 r. w sprawie określenia rodzajów przedsięwzięć mogących znacząco oddziaływać na środowisko oraz szczegółowych uwarunkowań związanych z kwalifikowaniem przedsięwzięcia do sporządzenia raportu o oddziaływaniu na środowisko (Dz.U.04.257.2573 z p. zm.) oraz art. 106 § 2 i art. 123 ustawy z dnia 14 czerwca 1960 r. Kodeks Postępowania Administracyjnego tekst jednolity z 2000 r. (Dz.U.Nr 98, poz. 1071),

Burmistrz Żabna

stwierdza brak obowiązku sporządzenia raportu o oddziaływaniu przedsięwzięcia na środowisko i określeniu jego zakresu dla przedsięwzięcia p.n.

BUDOWA KANALIZACJI SANITARNEJ NA TERENIE STREFY POPRZEMYSŁOWEJ PO BYŁYCH NIEDOMICKICH ZAKŁADACH CELULOZY

Lokalizacja: Niedomice działki nr 800/70, 800/124, 800/155, 800/156, 800/133, 800/96, 800/147, 781/33, 781/32, 784/1

Inwestor: **GMINA ŻABNO**
ul. Jagielly 1
33 – 240 Żabno

UZASADNIENIE

Zgodnie z § 3. 1.pkt 72a Rozporządzenia Rady Ministrów z dnia 9 listopada 2004 r. w sprawie określenia rodzajów przedsięwzięć mogących znacząco oddziaływać na środowisko oraz szczegółowych uwarunkowań związanych z kwalifikowaniem przedsięwzięcia do sporządzenia raportu o oddziaływaniu na środowisko (Dz. U. Nr 257, poz. 2573 z p.zm.) tj. kanalizacji sanitarnej na terenie strefy przemysłowej po byłych Niedomickich Zakładach Celulozy w Niedomicach zaliczone jest do przedsięwzięć mogących znacząco oddziaływać na środowisko, dla których obowiązek sporządzenia raportu może zostać ustalony. W ramach inwestycji planowana jest budowa odcinka sieci kanalizacji sanitarnej przebiegającej przez działki nr 800/70, 800/124, 800/155, 800/156, 800/133, 800/96, 800/147, 781/33, 781/32, 784/1 w Niedomicach, którą ścieki będą kierowane do istniejącej pompowni ścieków, skąd transportowane będą do Grupowej Oczyszczalni Ścieków w Tarnowie. Planowana sieć zbudowana będzie z rurociągów tłocznych PE o długości 250 m i grawitacyjnych PVC lub PP 200 – 315 mm o długości 2400 m. Projektowany odcinek sieci kanalizacji sanitarnej przebiegać będzie przez tereny przemysłowe zainwestowane lub przewidziane do zabudowy. Trasa kanalizacji nie koliduje z drzewostanem, ani nie leży w terenach chronionych na podstawie ustawy o ochronie przyrody a teren objęty inwestycją po jej zakończeniu nie zmieni dotychczasowego sposobu użytkowania. Uciążliwości występować będą jedynie w trakcie budowy kanalizacji i związane będą z pracą maszyn i urządzeń. Projektowane rurociągi i studzienki będą wykonane z atestowanych materiałów, eliminujących możliwość niekontrolowanego wycieku ścieków nie oczyszczonych poza instalację. Projektowane rurociągi kanalizacji sanitarnej w miejscu skrzyżowania z przeszkodami terenowymi oraz z istniejącym uzbrojeniem terenu będą zabezpieczone przez zastosowanie rur ochronnych. Odpady powstające przy pracach budowlano - montażowych będą składowane w przewoźnych kontenerach i następnie wywiezione na najbliższe składowisko odpadów lub do utylizacji. Analizowane przedsięwzięcie jest zaliczone do

URZĄD MIEJSKI W ŻABNIE
33-240 Żabno, ul Jagielly 1
tel (0-14) 645-60-12
tel /fax (0-14) 645-64-20
e-mail ugżabno@żabno.pl

Za zgodność z oryginałem
12 LIS 2008
Żabno, dn.

Z up. BURMISTRZA
Andrzej Bartik
KIEROWNIK REFERATU
ADMINISTRACYJNO-GOSPODARCZEGO

inwestycji o charakterze liniowym, które nie spowoduje rozległej oraz trwałej dewastacji terenu. Teren przedsięwzięcia po zakończeniu prac zostanie doprowadzony do stanu pierwotnego

Realizacja sieci kanalizacyjnej uporządkuje gospodarkę ściekową na terenie objętym inwestycją i pośrednio wpłynie pozytywnie na środowisko. W przedmiotowym przypadku nie zachodzą szczególne uwarunkowania zawarte w § 5 w/w rozporządzenia związane z rodzajem, usytuowaniem oraz skalą oddziaływania planowanej inwestycji na środowisko dlatego uznano, że nie jest wymagane sporządzenie raportu o oddziaływaniu przedsięwzięcia do stanu pierwotnego.

Po zasięgnięciu opinii Starostwa Powiatowego w Tarnowie – Wydziału Ochrony Środowiska pismo znak WOS.II.4.7633/204/08 z dnia 27.08.2008r., oraz Państwowego Powiatowego Inspektora Sanitarnego w Tarnowie pismo znak PSE/NZZ/2/420-Żb-S255/486/08 z dnia 21.08.2008r. stwierdzono brak obowiązku sporządzenia raportu o oddziaływaniu na środowisko i określeniu jego zakresu.

Na postanowienie niniejsze służy zażalenie do Samorządowego Kolegium Odwoławczego w Tarnowie za pośrednictwem Burmistrza Żabno, w terminie 7 dni od daty otrzymania postanowienia.

Otrzymują:

- 1 x Inwestor
- 1 x Strony wg wykazu w aktach sprawy
- 1 x a/a



BURMISTRZ
Stanisław Kusior
mgr inż. Stanisław Kusior

URZĄD MIEJSKI W ŻABNIE
33-240 Żabno, ul Jagiełły 1
tel. (0-14) 645-60-12
tel /fax (0-14) 645-64-20
e-mail: uqzabno@zabno.pl

Za zgodność z oryginałem
Żabno, dn. 12. LIS. 2008

Z up. BURMISTRZA
Andrzej Bartik
KIEROWNIK REFERATU
ADMINISTRACYJNO-GOSPODARCZEGO

WOŚ.II.4.7633/228/08

URZĄD MIEJSKI W ŻABNIE W P Ł Y N Ę Ł O Tarnów, 6 październik 2008r. 07. 10. 2008 L.dz. 6385 Podpis P. Birmistrz

POSTANOWIENIE

Na podstawie:

- art.48 ust. 2 pkt 1 ustawy z dnia 27 kwietnia 2001r. Prawo Ochrony Środowiska (tekst jednolity: z 2008r. Dz.U Nr 25, poz. 150),
- § 3 ust. 1 pkt. 72a rozporządzenia Rady Ministrów z dnia 9 listopada 2004r. w sprawie określenia rodzajów przedsięwzięć mogących znacząco oddziaływać na środowisko oraz szczegółowych uwarunkowań związanych z kwalifikowaniem przedsięwzięcia do sporządzenia raportu o oddziaływaniu na środowisko (Dz. U. Nr 257, poz. 2573 z p. zm.),
- art. 106 § 5 ustawy z dnia 14 czerwca 1960r. Kodeks Postępowania Administracyjnego (tekst jednolity Dz. U. Nr 98, poz. 1071 z p. zm.),

po rozpoznaniu wniosku Burmistrza Żabna, znak: R.G.7624/9/2008 z dnia 23.09.2008r. w sprawie uzgodnienia na etapie wydania decyzji o środowiskowych uwarunkowaniach zgody na realizację planowanego przedsięwzięcia pn. „**Budowa kanalizacji sanitarnej na terenie strefy poprzemysłowej po byłych Niedomickich Zakładach Celulozy**”.

Starosta Tarnowski

uzgadnia realizację przedsięwzięcia polegającego na budowie kanalizacji sanitarnej na terenie powiatu Tarnowskiego i określa następujące warunki jej realizacji:

- w trakcie prowadzenia robót ziemnych i montażowo-budowlanych należy stosować sprawne maszyny i urządzenia odpowiadające PN, m. inn. w celu wykluczenia zanieczyszczenia wód gruntowych wyciekami paliwa,
- powstające w trakcie montażu sieci kanalizacyjnej odpady należy właściwie zagospodarować: w pierwszej kolejności poddać odzyskowi lub unieszkodliwieniu w miejscu ich powstawania, pozostałe po segregacji usunąć z miejsca budowy, Sposób postępowania i zagospodarowanie mas ziemnych, jeśli będą one przemieszczane w związku z realizacją projektowanej inwestycji winien wskazać Inwestor w projekcie budowlanym,
- prace ziemne oraz inne prace związane z wykorzystaniem sprzętu mechanicznego prowadzone w obrębie bryły korzeniowej drzew lub krzewów powinny być wykonywane w sposób najmniej szkodzący drzewom lub krzewom. W pobliżu drzew, w odległości równej zasięgowi ich koron prace ziemne należy wykonywać ręcznie, a w razie konieczności zastosować przeciski.
- przestrzegać zakazu składowania materiałów budowlanych w zasięgu systemów korzeniowych drzew,
- teren po zakończeniu prac montażowo-budowlanych odtworzyć i przywrócić do stanu pierwotnego tak, aby nie zmienić niwelety terenu.

UZASADNIENIE

W dniu 26 września 2008r do Starostwa Powiatowego w Tarnowie wpłynęło pismo Burmistrza Żabna, dotyczące uzgodnienia na etapie wydania decyzji o środowiskowych uwarunkowaniach zgody na realizację planowanego przedsięwzięcia polegającego na budowie sieci kanalizacji sanitarnej na terenie strefy poprzemysłowej po byłych Niedomickich Zakładach Celulozy na terenie działek nr 800/70, 800/124, 800/155, 800/156, 800/133, 800/96, 800/147, 781/33, 781/32, 784/1 w Niedomicach

Do pisma został dołączony wniosek o wydanie decyzji o środowiskowych uwarunkowaniach wraz z charakterystyką przedsięwzięcia.

Na podstawie § 3 ust 1 pkt 72a rozporządzenia Rady Ministrów z dnia 9 listopada 2004r. w sprawie określenia rodzajów przedsięwzięć mogących znacząco oddziaływać na

URZĄD MIEJSKI W ŻABNIE
33-240 Żabno, ul Jagiełły 1
tel. (0-14) 645-60-12
tel /fax (0-14) 645-64-20
e-mail. uqzabno@zabno.pl

Za zgodność z oryginałem
Żabno, dn. 12.10.2008

Z up. BURMISTRZA
Andrzej Bartik
KIEROWNIK REFERATU
ADMINISTRACYJNO-GOSPODARCZEGO

środowisko oraz szczegółowych uwarunkowań związanych z kwalifikowaniem przedsięwzięcia do sporządzenia raportu o oddziaływaniu na środowisko, planowana inwestycja zalicza się do przedsięwzięć mogących znacząco oddziaływać na środowisko, dla których sporządzenie raportu może być wymagane.

Z załączonych do wniosku informacji wynika, że w ramach inwestycji planowana jest budowa odcinka sieci kanalizacji sanitarnej, którą ścieki będą kierowane do istniejącej pompowni ścieków, skąd transportowane będą do Grupowej Oczyszczalni Ścieków w Tarnowie.

Planowana sieć zbudowana będzie z rurociągów tłocznych PE o dł. 250m i grawitacyjnych PVC lub PP 200-315mm o długości 2400m. Projektowany odcinek sieci kanalizacji sanitarnej przebiegać będzie przez tereny przemysłowe zainwestowane lub przewidziane do zabudowy. Trasa kanalizacji nie koliduje z drzewostanem, ani nie leży w terenach chronionych na podstawie ustawy o ochronie przyrody.

Projektowane przedsięwzięcie zaliczone do tzw. inwestycji liniowych będzie oddziaływać w najbliższym otoczeniu trasy kanalizacji jedynie podczas wykonywania prac budowlanych. Uciążliwości te będą miały charakter okresowy o niewielkim zasięgu i związane będą z wystąpieniem oddziaływań hałasowych i zanieczyszczeń powietrza powodowanych pracą maszyn i urządzeń.

Rurociągi i studzienki projektowane są jako urządzenia szczelne, eliminujące możliwość niekontrolowanego wycieku ścieków nie oczyszczonych poza instalację. Przepompownie ścieków wykonane będą w sposób gwarantujący ich szczelność i hermetyczność odorową.

Realizacja kanalizacji nie spowoduje zmiany ukształtowania terenu, a jedynie chwilowe jego przekształcenie w pasie montażowym. Inwestycja nie będzie wywierała negatywnego wpływu na przyrodę oraz krajobraz. Trasa kanalizacji została tak zaprojektowana, aby zminimalizować zakres usunięć istniejącej zieleni, w tym drzewostanu. Teren przedsięwzięcia po zakończeniu prac budowlano-montażowych zostanie doprowadzony do stanu pierwotnego.


Powstające odpady na etapie realizacji i eksploatacji inwestycji nie stanowią zagrożenia dla środowiska pod warunkiem przestrzegania zasad właściwego zagospodarowania zgodnych z ustawą o odpadach. Inwestycja w trakcie eksploatacji nie będzie źródłem zanieczyszczeń do środowiska oraz nie wpłynie na zmianę zagospodarowania terenu.

Projektowana kanalizacja jest rozwiązaniem proekologicznym, porządkującym gospodarkę ściekową na terenie objętym planowaną inwestycją i realizacja jej na warunkach określonych w niniejszym postanowieniu gwarantuje, że w/w przedsięwzięcie nie spowoduje negatywnego wpływu na wszystkie komponenty środowiska.

Biorąc powyższe pod uwagę postanowiono jak w sentencji.

POUCZENIE

Na niniejsze postanowienie służy zażalenie do Samorządowego Kolegium Odwoławczego w Tarnowie, za pośrednictwem Starosty Tarnowskiego, w terminie siedmiu dni od daty otrzymania postanowienia



Z up. STAROSTY

mgr inż. Agnieszka Jeleń
Naczelnik Wydziału Ochrony Środowiska, Rolnictwa i Leśnictwa

Otrzymują:

- 1x Urząd Miejski w Zabnie
- 1x Skarb Państwa- Syndyk Masy Upadłościowej Niedomickich Zakładów Celulozy
- 1x Krzysztof Kuczek
- 1x WOS a/a

URZĄD MIEJSKI W ZABNIE
33-240 Zabno, ul. Jagiello 1
tel. (0-14) 645-60-12
tel /fax (0-14) 645-64-20
e-mail: ugzabno@zabno.pl

Za zgodność z oryginałem

Zabno, dn. 12 LIS. 2008

Z up. BURMISTRZA

Andrzej Bartik
KIEROWNIK REFERATU
ADMINISTRACYJNO-GOSPODARCZEGO

PSE/NNZ/2/420- Żb-S279/556/08

Tarnów, 6 października 2008r.

URZĄD MIEJSKI W ŻABNIE

33-240 ŻABNO
URZĄD MIEJSKI W ŻABNIE
ul. Jagiełły 1
WIELKOPOLSKIE
10 10. 2008
L.dz. 6497 Podpis

POSTANOWIENIE

Na podstawie :

- art.1 i art.2 Ustawy z dn.14 marca 1985r. o Państwowej Inspekcji Sanitarnej /Dz. U. z 2006r. Nr 122, poz.851 z późn. zm./,
- art. 57 ust. 1 Ustawy z dn.27 kwietnia 2001r. -Prawo ochrony środowiska tekst jednolity /Dz. U. z 2008r. Nr 25, poz. 150/
- art.106 Ustawy z dn.14 czerwca 1960r. – Kodeks Postępowania Administracyjnego /Dz. U. z 2000r. Nr 98, poz.1071 z późn. zm./.

**PAŃSTWOWY POWIATOWY INSPEKTOR SANITARNY
w Tarnowie**

Po zapoznaniu się z dokumentacją dot. zajęcia stanowiska przed wydaniem decyzji o środowiskowych uwarunkowaniach dla przedsięwzięcia p.n.:

„Budowa kanalizacji sanitarnej na terenie strefy przemysłowej po byłych Niedomickich Zakładach Celulozy w Niedomicach na działkach wskazanych we wniosku Inwestora.”

Inwestor: Gmina Żabno, 33-240 Żabno , ul. Jagiełły1

postanawia

uzgodnić pod względem wymagań higienicznych i zdrowotnych środowiskowe uwarunkowania dla w/w przedsięwzięcia następująco:

- podczas prowadzenia robót ziemnych należy zwrócić szczególną uwagę na zabezpieczenie wód powierzchniowych , podziemnych oraz gleby przed ewentualnym zanieczyszczeniem substancjami ropopochodnymi pochodzącymi ze sprzętu oraz maszyn budowlanych,
- prace budowlane należy prowadzić w sposób nie stwarzający uciążliwości dla środowiska i zdrowia ludzi.

URZĄD MIEJSKI W ŻABNIE
33-240 Żabno, ul. Jagiełły 1
tel (0-14) 645-60-12
tel./fax (0-14) 645-64-20
e-mail. ugzabno@zabno.pl

Za zgodność z oryginałem
12 LIS. 2008
Żabno, dn.....

Z up. BURMISTRZA
Andrzej Barlik
KIEROWNIK REFERATU
ADMINISTRACYJNO-GOSPODARCZEGO

UZASADNIENIE

Pismem z dnia 23.09.2008r. znak : R.G.7624/9/2008r (data wpływu do PSSE dnia 26.09.2008r) Urząd Miejski w Żabnie zwrócił się o uzgodnienie przed wydaniem decyzji o środowiskowych uwarunkowaniach zgody na realizację przedsięwzięcia jw.

Do pisma załączono ksero wniosku Inwestora o wydanie decyzji o środowiskowych uwarunkowaniach wraz z informacją o planowanym przedsięwzięciu, projekt decyzji o środowiskowych uwarunkowaniach oraz kopię mapy ze wskazaniem przebiegu trasy inwestycji.

Postanowieniem z dnia 08.09.2008r. znak: R.G.7624/9/2008 Burmistrz Żabna stwierdził brak potrzeby opracowania raportu o oddziaływaniu na środowisko dla projektowanego przedsięwzięcia.

Po zapoznaniu się z dokumentacją w sprawie j.w. - Państwowy Powiatowy Inspektor Sanitarny w Tarnowie uważa za zasadne wniesienie w/w zaleceń chroniących otoczenie, środowisko, a tym samym zdrowie ludzi przed ujemnym wpływem planowanego przedsięwzięcia mogącym wystąpić wyłącznie w fazie jego realizacji.

Postanowienie dotyczy uzgodnienia dokumentacji przed wydaniem decyzji o środowiskowych uwarunkowaniach dla przedsięwzięcia jw., na której znajduje się klauzula Państwowego Powiatowego Inspektora Sanitarnego w Tarnowie.

Na postanowienie służy stronie zażalenie do Państwowego Wojewódzkiego Inspektora Sanitarnego w Krakowie (31-202 Kraków, ul. Prądnicka 76) za pośrednictwem Państwowego Powiatowego Inspektora Sanitarnego w Tarnowie, ul. Mościckiego 10 w terminie 7 dni od daty otrzymania postanowienia.

PAŃSTWOWY POWIATOWY
INSPEKTOR SANITARNY
w Tarnowie

Roman Bartuś
lek chorób wewn. spec. med. przemysłowej

Otrzymują:

1 x Adresat

1 x Gmina Żabno, 33-240 Żabno, ul. Jagiełły 1

1 x Syndyk Masy Upadłościowej Niedomickich Zakładów Celulozy- mgr Dutka Tomasz
Kancelaria Adwokacka, ul. Dąbrowskiego 8, 33-100 Tarnów

1 x Kuczek Krzysztof, ul. Bitwy pod Monte Cassino 5/243, 33-100 Tarnów

1 x a/a

wyk. E.M. tel. /014/ 621 70 97 wew. 143

URZĄD MIEJSKI W ŻABNIE
33-240 Żabno, ul. Jagiełły 1
tel (0-14) 645-60-12
tel /fax (0-14) 645-64-20
e-mail: udzabno@zabno.pl

Za zgodność z oryginałem
12 LIS 2008
Żabno, dn.

up BURMISTRZA
Andrzej Bartik
KIEROWNIK REFERATU
ADMINISTRACYJNO-GOSPODARCZEGO

R.G.7624/9/2008

Żabno, 23.10.2008r

DECYZJA

o środowiskowych uwarunkowaniach zgody na realizację przedsięwzięcia

Na podstawie:

- art 46 ust 1 pkt 1, art 46a ust 7 pkt 4 oraz art 56 ustawy z dnia 27 kwietnia 2001 r., Prawo ochrony środowiska (Dz. U. z 2008 r. Nr 25, poz. 150),
- a także art. 104 ustawy z dnia 14 czerwca 1960 r. Kodeks postępowania administracyjnego (Dz. U. z 2000 r., Nr 98, poz. 1071 ze zm.),

po rozpatrzeniu wniosku z dnia 13.08.08 r. znak: R.G.7624/9/2008 złożonego przez Gminę Żabno -

określam

następujące środowiskowe uwarunkowania zgody na realizację przedsięwzięcia pn. **Budowa kanalizacji sanitarnej na terenie strefy przemysłowej po byłych Niedomickich Zakładach Celulozy w Niedomicach:**

1. Nazwa, rodzaj i miejsce przedsięwzięcia

Przedsięwzięcie pn. *Budowa kanalizacji sanitarnej na terenie strefy przemysłowej po byłych Zakładach Celulozy w Niedomicach* obejmuje działki o nr ewid. 800/70, 800/124, 800/155, 800/156, 800/133, 800/96, 800/147, 781/33, 781/32, 784/1. Cała inwestycja jest zlokalizowana na terenie zurbanizowanym. Ścieki odprowadzane będą do istniejącej Grupowej Oczyszczalni Ścieków zlokalizowanej w Tarnowie przy ul. Czystej. Oczyszczalnia ścieków spełnia wymagania przepisów odnośnie jakości ścieków oczyszczonych, wymagania te będą również spełnione po realizacji zadania. Charakterystyka inwestycji stanowi integralną część niniejszej decyzji (załącznik nr 1)

2. Warunki wykorzystania terenu w fazie realizacji i eksploatacji, ze szczególnym uwzględnieniem konieczności ochrony cennych wartości przyrodniczych, zasobów naturalnych i zabytków oraz ograniczenia uciążliwości dla terenów sąsiednich.

a. Warunki wykorzystania terenu w fazie realizacji.

Planowane przedsięwzięcie będzie realizowane na terenie gminy Żabno. Budowa sieci kanalizacyjnej, studzienek rewizyjnych, przepompowni ścieków z zasilaniem elektrycznym powodować będzie uciążliwość dla otaczającego środowiska głównie w fazie realizacji. Inwestycja nie będzie realizowana w obszarach cennych zbiorowisk roślinnych, siedlisk ptaków i zwierząt, w tym w obszarze zaliczonym do Europejskiej Sieci Ekologicznej NATURA 2000. Trasy projektowanych sieci poprowadzono wzdłuż istniejących ciągów komunikacyjnych.

b. Warunki wykorzystania terenu w fazie eksploatacji.

Warunki w fazie eksploatacji nie zostaną zmienione w odniesieniu do stanu sprzed realizacji inwestycji. Jedynie trwałe zajęcie terenu i zmiana jego zagospodarowania dotyczyć będzie

planowanych przepompowni ścieków. Należy dążyć do wkomponowania wystających ponad powierzchnię ziemi elementów przepompowni w otaczający krajobraz (obsianie trawą części nieutwardzonych działki, zastosowanie krzewów wzdłuż ogrodzeń)

3. Wymagania dotyczące ochrony środowiska konieczne do uwzględnienia w projekcie budowlanym:

- a. przejścia przez drogi - planowane przejścia sieciami kanalizacyjnymi pod i wzdłuż dróg (uzgadniane z właścicielem dróg) powinny zapewniać minimalizację negatywnych oddziaływań na środowisko;
- b. kolizje sieciowe - ewentualnie kolizje z innymi sieciami infrastrukturalnymi powinny zostać rozwiązane biorąc pod uwagę zmniejszenie uciążliwości prac dla środowiska. W planach skrzyżowań z istniejącymi sieciami (uzgodnić z właścicielami tych sieci) należy zastosować technologię zapobiegającą obniżeniu zwierciadła wód gruntowych, zajęcia dodatkowych terenów (poza koniecznymi), konieczności wycinki drzew itp.;
- c. w przypadku wystąpienia sieci drenażowej należy zachować szczególną ostrożność podczas prowadzenia prac ziemnych, a w przypadku jej uszkodzenia należy sieć odbudować i doprowadzić do drożności;
- d. organizacja ruchu podczas prowadzenia robót w obrębie dróg gminnych - ruch kołowy na drogach będzie się odbywał połową jezdni. Dojazd do firm, znajdujących się na terenie objętym budową, należy zapewnić drogami bocznymi. W planie organizacji ruchu uzgodnionymi z właścicielami dróg, należy wziąć pod uwagę trasy dróg zastępczych
- e. podczas prowadzenia prac ziemnych należy zwrócić szczególną uwagę na zabezpieczenie wód powierzchniowych i podziemnych oraz gleby przed ewentualnym zanieczyszczeniem substancjami ropopochodnymi pochodzącymi ze sprzętu oraz maszyn budowlanych;
- f. postępowanie z urobkiem - nadmiar ziemi z wykopów powinien być wykorzystany gospodarczo w miejscach położonych blisko terenu budowy, aby nie generować uciążliwości powodowanej dodatkowym ruchem komunikacyjnym na drogach publicznych i zanieczyszczenia powierzchni jezdni. Wykopy należy prowadzić w taki sposób, aby warstwa urodzajna gleby była zdejmowana oddzielnie i odkładana do wykorzystania przy rekultywacji po zakończeniu robót. Podglebie i głębsze warstwy gruntu należy odkładać na oddzielnych przyzmach. Podobny sposób postępowania będzie zachowany przy trasowaniu i realizacji sieci na terenie zabudowy miejskiej, przydomowych ogródków działkowych i na terenie zieleni miejskiej. Po zakończeniu robót budowlanych teren inwestycji ma być doprowadzony do stanu poprzedniego.
- g. postępowanie z odpadami - powstające odpady (poza niewykorzystanym gruntem) stanowić będą odpady związane bezpośrednio z materiałami budowlanymi stosowanymi w trakcie budowy odpady związane z nawierzchnią dróg, w których zostaną zlokalizowane kolektory. Odpady te powinny zostać zagospodarowane zgodnie z przepisami ustawy z dnia 27 kwietnia 2001 r. o odpadach (Dz.U. z 2007 r. Nr 39, poz. 250 z pz. zm.). Odpady komunalne powinny zostać wywiezione na najbliższe składowisko odpadów.
- h. planowana inwestycja nie pogorszy obecnie istniejących warunków akustycznych środowiska. Prace budowlane powinny być prowadzone w sposób ograniczający do minimum uciążliwość hałasową

- i rosnące drzewa powinny zostać zabezpieczone przed ich uszkodzeniem przez maszyny pracujące podczas prac wykopowych, a w przypadku wycinki drzew należy wykonać ich inwentaryzację na etapie projektu budowlanego;
- j. kanały sanitarne, studzienki mają być wykonane w sposób zapewniający szczelność konstrukcji, uniemożliwiający przenikanie zanieczyszczeń do gruntu, celem ochrony przed szkodliwym oddziaływaniem na środowiska;
- k. przewidzieć w projekcie kanalizacji wyposażenie przepompowni w system monitoringu, który służyć będzie do zapobiegania awarii, a odpowiednia regulacja włączeń pomp ograniczy emisję odorów z przepompowni;
- l. podczas budowy sieci kanalizacyjnej należy wykonywać próby ciśnieniowe, które zagwarantują uzyskanie wymaganej szczelności, a tym samym brak negatywnego wpływu na środowisko;
- m. zastosowane wyroby budowlane powinny posiadać aprobatę techniczną właściwej jednostki stwierdzającej o dopuszczeniu ich do obrotu i stosowania

4. Wymogi w zakresie przeciwdziałania skutkom awarii przemysłowych, w odniesieniu do przedsięwzięć zaliczanych do zakładów stwarzających zagrożenie wystąpienia poważnych awarii:

Nie dotyczy

5. Wymogi w zakresie transgranicznego oddziaływania na środowisko w odniesieniu do przedsięwzięć, dla których przeprowadzono postępowanie dotyczące transgranicznego oddziaływania na środowisko:

Nie dotyczy

6. Stwierdzenie konieczności utworzenia obszaru ograniczonego użytkowania.

Nie dotyczy

UZASADNIENIE

Postępowanie administracyjne prowadzone było w sprawie wydania decyzji określającej środowiskowe uwarunkowania dla planowanego przedsięwzięcia polegającego na budowie sieci kanalizacji sanitarnej biegnącej z terenu po byłych Zakładach Celulozy w Niedomicach do Zakładu Oczyszczania Ścieków Tarnowskich Wodociągów Sp. z o.o. w Tarnowie.

Postępowanie administracyjne zostało wszczęte w dniu 13.08 2008 r

Zgodnie z art 46 ust. 1 ustawy z dnia 27 kwietnia 2001 roku – Prawo ochrony środowiska (Dz. U. z 2008 r. Nr 25, poz. 150), realizacja planowanego przedsięwzięcia mogącego znacząco oddziaływać na środowisko (określonego w Rozporządzeniu Rady Ministrów z dnia 9 listopada 2004 roku w sprawie określenia rodzajów przedsięwzięcia mogących znacząco oddziaływać na środowisko oraz szczegółowych uwarunkowań związanych z kwalifikowaniem przedsięwzięcia do sporządzenia raportu o oddziaływaniu na środowisko - Dz. U. z 2004 roku Nr 257 poz. 2573 z późniejszymi zmianami) jest dopuszczalna wyłącznie po uzyskaniu decyzji o środowiskowych uwarunkowaniach zgody na realizację przedsięwzięcia.

W toku postępowania stwierdzono, że wnioskowana inwestycja jest przedsięwzięciem wymienionym w § 3 ust. 1 pkt 72 a rozporządzenia Rady Ministrów z dnia 9 listopada 2004 roku w sprawie określenia rodzajów przedsięwzięć mogących znacząco oddziaływać na środowisko oraz

URZĄD MIEJSKI W ZABNO
33-240 Zabno, ul Jagiello 1
tel (0-14) 645-60-12
tel /fax (0-14) 645-64-20
e-mail: ugzabno@zabno.pl

Za zgodność z oryginałem
12 LIS 2008

Zabno, dn.

Z up. BIURMISTRZA³
Andrzej Bartik
KIEROWNIK REFERATU
ADMINISTRACYJNO-GOSPODARCZEGO

szczególowych uwarunkowań związanych z kwalifikowaniem przedsięwzięcia do sporządzenia raportu o oddziaływaniu na środowisko (Dz. U. z 2004 Nr 257 poz. 2573 z późniejszymi zmianami).

Zgodnie z art. 51 ust. 3 ustawy Prawo ochrony środowiska organ prowadzący postępowanie wystąpił do Starosty Powiatu Tarnowskiego oraz do Powiatowego Państwowego Inspektora Sanitarnego w Tarnowie (pismo znak: R.G.7624/9/2008 z dnia 13.08.08) o wyrażenie opinii w przedmiocie potrzeby sporządzenia raportu i jego zakresu.

W trakcie postępowania organy te wydały postanowienia:

1. Starosta Tarnowski - postanowienie z dnia 27.08.08, znak: WOŚ.II.4.7633/204/08, w którym stwierdził brak konieczności sporządzenia raportu;
2. Powiatowy Państwowy Inspektor Sanitarny w Tarnowie - postanowienie z dnia 21.08.08, znak: PSE/NNZ/2/420-Żb-S255/486/08, w którym stwierdził brak konieczności sporządzenia raportu

Na podstawie:

- art. 51 ust. 2 ustawy z dnia 27 kwietnia 2001 r., Prawo ochrony środowiska (Dz. U. z 2008 r. Nr 25, poz. 150), w związku z art. 123 § 1 ustawy z dnia 14 czerwca 1960 r. Kodeks postępowania administracyjnego (Dz. U. z 2000 r., Nr 98, poz. 1071 ze zm.),
- art. 51 ust. 8 pkt 2 ustawy Prawo ochrony środowiska w związku z § 5 rozporządzenia Rady Ministrów z dnia 9 listopada 2004 r., w sprawie określenia rodzajów przedsięwzięć mogących znacząco oddziaływać na środowisko oraz szczegółowych uwarunkowań związanych z kwalifikowaniem przedsięwzięć do sporządzenia raportu o oddziaływaniu na środowisko (Dz. U. Nr 257, poz. 2573 ze zm.) –

organ odstąpił od nałożenia obowiązku sporządzenia raportu o oddziaływaniu na środowisko przedsięwzięcia.

Dane o tym postanowieniu zostały umieszczone w publicznie dostępnym wykazie danych o dokumentach prowadzonym przez Urząd Miasta w Żabnie przy ul. Jagiełły 1.

Następnie zwrócono się do Starosty Tarnowskiego oraz Powiatowego Państwowego Inspektora Sanitarnego w Tarnowie (pismo znak: R.G.7624/9/2008 z dnia 23.09.08), o wydanie uzgodnień niezbędnych dla wydania decyzji o środowiskowych uwarunkowaniach na zgodę realizacji przedmiotowego przedsięwzięcia.

Starosta Tarnowski, postanowieniem z dnia 06.10.08 znak: WOŚ.II.4.7633/228/08 oraz Powiatowy Państwowy Inspektor Sanitarny, postanowieniem z dnia 06.10.08 znak: PSE/NNZ/2/420-Żb-S279/556/08, uzgodnili swoje uwarunkowania rozpatrywanego przedsięwzięcia.

Treść uzgodnień została uwzględniona w pkt. 3 sentencji niniejszej decyzji.

W postępowaniu w sprawie oceny oddziaływania na środowisko wzięto pod uwagę następujące dowody:

- informację o oddziaływaniu planowanego przedsięwzięcia na środowisko, sporządzoną zgodnie z wymaganiami określonymi w art. 49 ust. 3 ustawy - Prawo ochrony środowiska z dnia 27 kwietnia 2001 roku,

- Programy Ochrony Środowiska i Plany Gospodarki Odpadami Gminy Miejskiej Żabno;

- stanowiska organów uzgadniających

Dla terenu, na którym jest planowane przedsięwzięcie, nie istnieje miejscowy plan zagospodarowania terenu.

Przy dokonaniu szczegółowej analizy organ badał, czy posiada wystarczające informacje dostarczone zgodnie z wymogami art. 49 ust. 3 ustawy Prawo ochrony środowiska i stwierdził iż:

- skala i rozmieszczenie przedsięwzięcia nie powoduje negatywnego oddziaływania na środowisko i jednocześnie zostanie utrzymana zasada zrównoważonego rozwoju gminy,
- na przewidywanych do zajęcia pod lokalizację sieci kanalizacyjnej obszarach nie występują dobra mineralne, siedliska zwierząt, pomniki przyrody podlegające ochronie, jak również złoża surowców. Inwestycja ta nie jest lokalizowana na obszarach podlegających ochronie, w związku z Europejską Siecią Ekologiczną NATURA 2000;

URZĄD MIEJSKI W ŻABNIE
33-240 Żabno, ul. Jagiełły 1
tel (0-14) 645-60-12
tel /fax (0-14) 645-64-20
e-mail: ugzabno@zabno.pl

Za zgodność z oryginałem
12. LIS. 2008
Żabno, dn

Z up. BURMISTRZA


Andrzej Bartkiewicz
KIEROWNIK REFERATU
ADMINISTRACYJNO GOSPODARCZEGO

- opisane technologie wykonywania robót nie wpływają negatywnie na środowisko,
- realizacja inwestycji nie będzie wymagała użycia dużej ilości surowców mineralnych i skalnych, paliw oraz energii i nie spowoduje naruszenia głównych elementów środowiska,
- przedstawione formy zabezpieczeń i rozwiązań chroniących środowisko są wystarczające, a charakter inwestycji nie wymaga szczególnych rozwiązań mających na celu zapobieganie lub kompensację szkodliwego oddziaływania na środowisko

Realizacja inwestycji, z racji jej charakteru, nie pociąga za sobą zagrożeń, tym bardziej znaczących oddziaływań. Dotyczy to oddziaływania bezpośredniego, długoterminowego, wtórnego i kumulującego. Bezpośrednie i krótkie oddziaływanie może mieć miejsce jedynie w fazie budowy. Oddziaływanie to nie wpłynie na pogorszenie stany środowiska przyrodniczego.

Ponadto stwierdzono, że planowana inwestycja ma na celu ograniczenie zanieczyszczenia wód podziemnych poprzez likwidację zrzutu ścieków przez lokalne podmioty gospodarcze do wybieralnych zbiorników.

Biorąc powyższe pod uwagę orzeczono jak w sentencji

W oparciu o art. 56 ust. 9 ustawy Prawo ochrony środowiska, decyzja o środowiskowych uwarunkowaniach wiąże organ wydający decyzję, o której mowa w art. 46 ust. 4 pkt 2-9.

Niniejsza decyzja została umieszczona w publicznie dostępnym wykazie danych o dokumentach prowadzonym przez Urząd Miejski w Zabnie przy ul. Jagiełły 1.



BURMISTRZ

mgr inż. Stanisław Kustor

POUCZENIE

Od niniejszej decyzji służy stronom odwołanie do Samorządowego Kolegium Odwoławczego w Tarnowie, za moim pośrednictwem w terminie 14 dni od dnia doręczenia niniejszej decyzji

Powyższą decyzję należy dołączyć do wniosku o wydanie decyzji o której mowa w art. 46 ust. 4 ustawy z dnia 27 kwietnia 2001 r., Prawo ochrony środowiska Dz. U. z 2008r. Nr 25. poz. 150 z późniejszymi zmianami)

Wniosek ten powinien być złożony nie później niż przed upływem dwóch lat od dnia, w którym decyzja o środowiskowych uwarunkowaniach stała się ostateczna. W sytuacji określonej w art. 46 ust. 4c ustawy Prawo ochrony środowiska wniosek może być złożony nie później niż przed upływem czterech lat od dnia, w którym decyzja o środowiskowych uwarunkowaniach stała się ostateczna.

Decyzja o środowiskowych uwarunkowaniach zgody na realizację przedsięwzięcia nie rodzi praw do terenu inwestycji oraz nie narusza praw własności i uprawnień osób trzecich, a wnioskodawcy, który nie uzyskał praw do terenu, nie przysługuje roszczenie o zwrot nakładów poniesionych w związku z otrzymaną decyzją.

Otrzymują:
1 x Inwestor
1 x Strony wg wykazu w aktach sprawy
1 x a/a

URZĄD MIEJSKI W ZABNO
33-240 Zabno, ul. Jagiełły 1
tel (0-14) 645-60-12
tel /fax (0-14) 645-64-20
e-mail: uzabno@zabno.pl

Za zgodność z oryginałem
12. LIS 2008
Zabno, dn.

Z up. BURMISTRZA
Andrzej Bartik
KIEROWNIK REFERATU
ADMINISTRACYJNO-GOSPODARCZEGO

Załącznik nr 1
do decyzji o środowiskowych uwarunkowaniach zgody na realizację przedsięwzięcia
znak: R.G.7624/9/2008 z dnia 27.10.2008 r.

Charakterystyka całego przedsięwzięcia, o której mowa w art. 56 ust.3
ustawy z dnia 27 kwietnia 2001 roku – Prawo ochrony środowiska
(Dz.U. z 2008 r., Nr 25, poz. 150)

Budowa kanalizacji sanitarnej pn „Budowa kanalizacji sanitarnej na terenie strefy
poprzemysłowej po byłych Zakładach Celulozy w Niedomicach”.

Inwestycja jest obiektem liniowy, dla którego granice wyznaczają:

- pas terenu potrzebnego w czasie eksploatacji rurociągów ciśnieniowych (wyznaczony bezpieczną odległością od istniejących i projektowanych obiektów kubaturowych i liniowych),
- pas terenu potrzebny do zrealizowania inwestycji (ok. 4 m).

Łączna długość sieci (rurociągi tłoczne, sieć teletechniczna) wyniesie – 2400 mb (kanał grawitacyjny) oraz 250 mb (kanał ciśnieniowy).

W związku z przewidywanymi w perspektywie ilościami ścieków projektowane są rurociągi kanalizacyjne o średnicy Dn200 ÷ Dn315.

Celem umożliwienia skrzyżowania kanału sanitarnego z istniejącymi kanałami deszczowymi projektowany jest odcinek kanalizacji ciśnieniowej z pompownią ścieków.

Ścieki za pośrednictwem projektowanej kanalizacji sanitarnej będą kierowane do istniejącej przepompowni ścieków, a dalej do Zakładu Oczyszczania Ścieków Tarnowskich Wodociągów Sp. z o.o.

Trasa sieci kanalizacyjnej będzie biegła przez tereny zainwestowane, w sąsiedztwie istniejącej infrastruktury (wodociągi, linie energetyczne), treny dróg gruntowych i asfaltowych

Inwestycja nie będzie korzystać z zasobów wodnych.

W trakcie budowy nie wystąpią zjawiska, których natężenie lub zasięg będą uciążliwe dla środowiska. Inwestycja w fazie eksploatacji wpłynie na poprawę stanu środowiska w znaczeniu lokalnym, poprzez likwidację zrzutu ścieków od lokalnych podmiotów gospodarczych do wybieralnych zbiorników. Przejęcie i skierowanie wszystkich ścieków w tym rejonie do Zakładu Oczyszczania Ścieków Tarnowskich Wodociągów Sp. z o.o. zagwarantuje ich właściwe oczyszczenie, a także pozwoli na likwidację lokalnych źródeł emisji zanieczyszczeń (osadów ściekowych).

Zgodnie z powyższym, wybrany wariant realizacji przedsięwzięcia jest do przyjęcia z punktu widzenia ochrony środowiska

Za zgodność z oryginałem

Zabno, dn. 12 LIS. 2008